

ILUSTRE MUNICIPALIDAD DE LOS LAGOS
Secretaría Municipal
ACTA ORDINARIA N° 61
HONORABLE CONCEJO MUNICIPAL DE LOS LAGOS

En la comuna de Los Lagos, a catorce días del mes de agosto del año dos mil catorce, siendo las nueve treinta horas, en la Sala de Concejo, se da inicio a la Sesión ordinaria del Honorable Concejo Municipal de la comuna de Los Lagos.

La preside don Simón Mansilla Roa, Alcalde de la comuna, actúa como Ministro de fe la Secretaria Municipal María Soledad Espinoza Munita y en presencia de los siguientes Concejales:

Sr. Miguel Moya López.
Sr. Hugo Silva Sánchez.
Sr. Aldo Retamal Arriagada.
Sr. Pedro Muñoz Álvarez
Sr. Patricio Espinoza Oteiza.

Concejal George Harcha Uribe, ausente certificado medico

Se encuentran Además Presente: Sr. Pio Infante Asesor Colbún, Pablo Gazzolo Gerente de comunicaciones, Oscar Pinot, Inspector de Obras Proyecto San Pedro, Ezequiel Camus Subgerente de proyectos San Pedro. Oscara Balocchi DOM, Gerardo Torres Profesional Obras, Javier Santibáñez Administrador. Cristian Naglieri Encargado Fomento Productivo y Turismo, Ricardo Núñez Encargado Cultura,

Sr. Alcalde: En nombre de Dios, la Patria, la Región y la Comuna siendo las 09:30 horas se da inicio la Sesión ordinaria N° 61 del día 14 de agosto del 2014.

1.- DISCUSIÓN Y APROBACIÓN ACTA ANTERIOR

2.- CORRESPONDENCIA RECIBIDA Y DESPACHADA

3.- CUENTA

4. -TABLA

4.1. SOLICITA ACUERDO PARA APROBAR PRESUPUESTOS DE OBRAS COMPLEMENTARIAS CON EL PROPOSITO DE FINALIZAR FAENAS EN SEDE CLUB DE RAYUELA. PRESENTA SR. GERARDO TORRES

4.2.- APROBACION PROGRAMA SEMINARIO "ASOCIATIVIDAD: UN CAMINO HACIA EL FORTALECIMIENTO DE LAS MUJERES DE NUESTRA COMUNA", PRESENTA SR. CRISTIAN NAGLIERI.-

4.3.-APROBACION PROGRAMA DE CULTURA "DÍA DE LA FOTOGRAFÍA". PRESENTA SR. RICARDO NUÑEZ

4.4.- PRESENTACION COLBUN INGRESO NUEVO PROYECTO CENTRAL HIDROELÉCTRICA SISTEMA DE EVALUCION DE IMPACTO MEDIO AMBIENTAL

5.- VARIOS

DESARROLLO:

1.- DISCUSIÓN Y APROBACIÓN ACTA ANTERIOR.

Secretaría Municipal: se enviaron con antelación las actas N° 58 y N° 59, la última fue la N° 60, las tres se someten a aprobación.

Concejal Moya: yo solo alcance a leer las actas N° 58 y N°59

Concejal Silva: yo opino que podríamos aprobar hasta la N°59 y dejar pendiente la N°60 para revisarla mejor

Sr. Alcalde: Si están todos de acuerdo, entonces se aprueba el acta N°58 y N°59 y el acta N°60 se deja pendiente.

En forma unánime se aprueba actas N° 58 N° 59 sin observaciones, pendiente queda la N° 60

2.- CORRESPONDENCIA RECIBIDA Y DESPACHADA

2.1 Secretaría Municipal da cuenta de correspondencia recibida:

Ord. N°15, de la Vice Presidenta Ejecutiva de la Junta Nacional de Jardines Infantiles, informa sobre el Programa meta presidencial de sala cuna a nivel nacional, se hizo entrega a cada concejal de una copia del documento.

Correo Electrónico del Administrador Municipal, informa resultado positivo de proyectos postulados, línea PMU son dos:

Reposición de acera sector centro de la comuna de Los Lagos por un monto de \$49.500.000 mil.

Construcción sede social Tomen Los Lagos monto \$30.000.000 millones

Línea PMU PIE construcción de otra sala para pre kínder escuela Nueva España de Los Lagos de \$49.990.000. en total son \$129.490.000 millones de pesos.

2.2 Secretaría Municipal da cuenta de correspondencia despachada

Se entregó a finanzas el acuerdo de Concejo solicitando auditoria externa del Dpto. de Educación.

Sr. Alcalde: no sé si ustedes estaban en conocimiento de estos tres PMU que nos aprobó la subsecretaría de desarrollo Regional, esto es muy importante, se nos aprobó la reposición de acera del sector Centro de nuestra comuna, la reconstrucción de la sede social de Tomen y la construcción de una sala de pre kínder para la Escuela nueva España. Estos

son \$129.490.000 millones de pesos que nos van a permitir a la ejecución de estos tres proyectos.

3.- CUENTA

Sr. Alcalde: lo que puedo informar respecto a las gestiones que se han hecho sobre el tema de tonelaje del puente. Tuvimos la visita el jueves pasado del intendente Regional, estuvo el seremi del Ministerio de obras Públicas, el Director de Vialidad. En esa reunión se nos informaba del avance del puente mecano, eso se informaba sobre la instalación del puente mecano, que está ya en poder de Vialidad para su instalación pero lo único que falta para su instalación es la ubicación del puente si bien es cierto ya se sabe dónde se va a poner el puente, pero hay unos detalles que subsanar respecto que son terrenos privados, un terreno ya está cedido para que se pueda instalar el puente, pero falta el otro cabezal, se está en conversaciones con el propietario para llegar a acuerdo, si va a ser en comodato, arriendo o se le va comprar el terreno. Porque él está pidiendo permutar el terreno, por lo tanto se va a ver cómo podemos solucionar ese problema, y ya solucionado todo eso, comenzaría la instalación del puente mecano, bueno eso va tener una demora de instalación de 2 meses aproximado, aparte de eso hay que tener el compromiso del MINBU, porque el MOP y Vialidad instala el puente, pero los accesos de penden del Ministerio de Vivienda y eso se está viendo para ver cuál va ser la solución definitiva. Eso es lo que les puedo informar, no sé si tienen alguna consulta.

Concejal Moya: sr. Alcalde solo como observación y como en dos oportunidades el gremio de productores y camioneros locales solicitaron la señalética a la salida de Valdivia.

Sr. Alcalde: pero la señalética ya está puesta, ahora solamente falta los mejoramientos de las calles y eso es lo que hoy en día está atrasando la circulación normal de los vehículos que viajan de Valdivia a Los Lagos, pero como le digo la señalética ya está puesta.

4. -TABLA

4.1. SOLICITA ACUERDO PARA APROBAR PRESUPUESTOS DE OBRAS COMPLEMENTARIAS CON EL PROPOSITO DE FINALIZAR FAENAS EN SEDE CLUB DE RAYUELA. PRESENTA SR. GERARDO TORRES.

Sr. Torres: buenos días Sr. Alcalde y Sres. Concejales, se les remitió un correo con el detalle del presupuesto. Bueno ustedes ya están al tanto de este proyecto y el retraso que ha tenido, en cierta medida nosotros estamos terminado la faena, terminando con el proyecto en regla, con los fondos disponible que eran aproximadamente \$2.000.000 millones de pesos, encontramos algunos trabajos adicionales que podría mejorar la terminación de este proyecto, dentro de eso se incluyen algunas partidas que no se iban a intervenir originalmente, pero que hoy día tienen un daño importante y que nosotros podríamos mejorar y corresponde a planchas de policarbonato del sector de la cancha que ya están rotas, instalación de unos desagües y unas cámaras des engrasadoras en lo que corresponde a la cocina, que no estaban contempladas originalmente, la provisión e instalación de unas ventanas de aluminio que tampoco estaban contempladas originalmente en el proyecto, pero que en mejora del mismo podrían ser incluidas y por último la terminación de una tabiquería de aluminio en el sector de los baños. El total de estas obras incluyendo gastos generales, utilidades e impuestos llegaría a la suma de \$1.849.710 pesos, es lo que nosotros le estamos solicitando para poder dar un correcto termino a la sede rayuela.

Concejal Silva: yo estoy al tanto de esta obra de un principio, pero esos \$2.000.000 millones restante que quedaron después de haber finiquitado con la empresa, los dos millones restante eso eran para el mejoramiento de los baños y la parte eléctrica.

Sr. Torres: eso se utilizó principalmente en los baños lo que fue en pintura y principalmente en la terminación del tema eléctrico.

Concejal Silva: entonces esto sería partidas adicional.

Sr. Torres: si bien es cierto nosotros podríamos terminar la faena con los otros fondos pero se dejarían cojos algunos otros temas que tienen que ver con daños que tiene la sede hoy en día.

Sr. Alcalde: Esto es por boleta es de garantía?

Sr. Torres: no esto sería de fondos Municipales, que son reservas que se dejan para suplementar proyectos.

Concejal Moya: yo quería consultar, quién es el que está haciendo estas obras porque la parte eléctrica podría ser una y la gasfitería otra persona y lo otro saber si ha habido un buen dialogo con la directiva del club, por esta dificultad que se ocasionó que por cierto no es municipal, pero igual nos recae a nosotros.

Sr. Torres: en general nosotros hemos tenido buena acogida de la organización ellos han sido bastante pacientes, entendieron la situación del retraso de esta obra y también han influido en que ya no están preocupado de las obras y saldos porque han visto progreso en el tema, y con esto nosotros pretendemos terminar la obra por completo y el contratista que está haciendo la primera etapa Empresa de don Claudio Lorca, en este caso no necesariamente tiene que ser el mismo contratista ya que esto se trata de un presupuesto adicional tendría que ser en una licitación o a través del convenio de obras menores que está licitando el municipio en estos instante, ahí vamos a ver cuál es la mejor alternativa por tema de tiempos

Sr. Alcalde: y que pasa con los otros proyectos? La multicancha de la villa esperanza, la plazoleta de Antilhue.

Sr. Torres: nosotros teníamos un compromiso con este proyecto que fue de darle prioridad y ahora estamos en la elaboración de los presupuestos definitivos, como en los otros proyectos tenemos más fondos y en el caso de la multicancha hay que hacer una modificación presupuestaria del proyecto y estamos en elaboración de esos elementos porque ahí tenemos más holgura de tiempos. Pero aquí lo más importante era terminar con el proyecto de la sede rayuela.

Sr. Alcalde: pero para la multicancha se requiere mucha más plata?

Sr. Torres: bueno, ahí nosotros vamos a tener que recortar en alguna parte y ver que partida dejamos con dinero del que nos quedó disponible.

Sr. Alcalde: a mí me interesa que todos los proyectos se terminen prontamente. Por ejemplo la plazoleta de Antilhue ojala terminarla rápidamente.

Sr. Torres: estamos en la elaboración del presupuesto definitivo.

Sr. Alcalde: pero hay \$2.000.000 millones de pesos para ese proyecto

Sr. Torres: hay mucho más son casi \$4.500.000 millones y medio.

Sr. Alcalde: y de donde salió el resto?

Sr. Torres:Boleta de garantías.

Concejal Silva: y cuando se entregaría la obra de la sede rayuela

Sr. Torres: la idea de esta obra es tenerla ejecutada antes del 18 de septiembre. Porque ese fue el compromiso que asumimos con la organización, poder terminarla en esa fecha y por eso le dimos más prioridad.

Sr. Alcalde: se somete a votación solicitud de acuerdo para aprobar presupuestos de obras complementarias con el propósito de finalizar faenas en sede club de rayuela.

Concejal Moya: Aprueba.

Concejal Silva: Aprueba.

Concejal Retamal: Aprueba.

Concejal Muñoz: Aprueba.

Concejal Espinoza: Aprueba.

Sr. Alcalde: Aprueba.

EN VOTACION UNANIME CON EL VOTO A FAVOR DEL ALCALDE DON SIMÓN MANSILLA ROA, Y CONCEJALES PRESENTES SRES. MIGUEL MOYA LÓPEZ, HUGO SILVA SÁNCHEZ, ALDO RETAMAL ARRIAGADA, PEDRO MUÑOZ ALVAREZ Y PATRICIO ESPINOZA OTEIZA, SE APRUEBA OBRAS COMPLEMENTARIAS SEDE RAYUELA.

4.2.- APROBACION PROGRAMA SEMINARIO "ASOCIATIVIDAD: UN CAMINO HACIA EL FORTALECIMIENTO DE LAS MUJERES DE NUESTRA COMUNA", PRESENTA SR. CRISTIAN NAGLIERI.-

Sr. Naglieri: buenos días Sr. Alcalde y Sres. Concejales. La idea es contarle que estamos colaborando con el programa Mujer Jefa de Hogar, que obviamente se relaciona directamente con la agrupación ya hecha de mujeres emprendedoras, donde tenemos 160 inscritas y muchas de ellas son parte del otro programa que lleva el Dpto. Social y dentro de las metas que se tienen que el empleo, la micro empresa para poderla fortalecer, se tienen muchas brechas para la comuna y en eso nos hemos dado cuenta cuando asesoramos postulaciones a capital semilla o SERCOTEC, hemos llegado con 30 mujeres a una final donde a lo menos se debería tener la mitad como ganadoras y eso no ocurre, siempre hay 5 o 6 mujeres, porque hay muchas brechas de carácter educacional, relacional y las personas no están realmente preparada para poder desarrollar un emprendimiento, entonces debe haber un trabajo más integral para poder generar capacidad y en definitiva hacer micro empresas exitosa. Pero también hay mujeres que acceden al financiamiento y desarrollar una actividad económica auto gestionada. Por otra parte uno de los temas recomendables de fomento productivo es la asociatividad y prueba de ello es el resultado que ha logrado por ejemplo la agrupación amigos del tren de Antilhue o las artesanas de la comuna y a raíz de esos ejemplos el taller de asociatividad que estamos promoviendo vamos a invitar a que los mismos pares cuenten su experiencia, los artesanos locales la gente de Antilhue, alguna otra micro empresaria exitosa y además se complementa con la presencia de algunos servicios públicos como SERCOTEC y la corporación de desarrollo productivo más la Seremi de economía, por ejemplo una charla muy practica la ley de micro empresa familiar y esto es porque la gente muchas veces no accede a esos instrumentos por desconocimiento y entonces ese sería el sentido de este taller de asociatividad. La semana pasada también tuvimos un taller de carácter interno de la agrupación de Mujeres emprendedora donde vino la directora del SERNAM, donde estuvo el CENSEE presentando su oferta programática, pero le hemos querido dar a este taller de asociatividad también un marco de solemnidad, donde haya una inauguración, obviamente invita el Sr. Alcalde y el Concejo Municipal, en esto va haber un acto porque necesitamos aspectos motivacionales en las mujeres que hoy día buscan una oportunidad y queremos que sientan que realmente desde la institucionalidad Municipal hay un respaldo que a la vez convoca a una institucionalidad pública y en el transcurso del año ellas van a tener por lo menos entre 8 a 10 ponencias de distintos servicios públicos que llegan de manera más directa a mostrar su oferta y la oportunidad que puede generar a una emprendedora. También mencionar que esto corresponde a una política de fomento productivo donde la Municipalidad invita, se ha querido fortalecerla la participación ciudadana y hoy día a través de fomento tenemos 10 mesas de trabajos y se las menciono que también a fines de mes vamos a tener un dialogo ciudadano por el tema de la pesca recreativa y sería bueno que el Honorable Concejo pueda participar, el día lunes 25 de agosto del presente año, el Alcalde en conjunto con el Concejal Pedro Burgos encargado de SERNATUR esto se relaciona con turismo para poder promover una asociación turística de la comuna de Los Lagos la próxima semana vamos a estar sesionando en Riñihue donde mucho señores concejales participaron hace 45 días atrás y hoy día vamos con la respuestas en un conjunto de demanda que hicieron a distintos servicios Municipales en este caso. Paralelamente estamos trabajando con la agrupación de frambueceros, con los artesanos de la comuna

y como ya les mencionaba con las mujeres emprendedoras de las cuales hoy día yo les venía a mencionar y disculpe que haya complementado toda la programación, pero es una forma distinta de acercar la Municipalidad con los servicios Municipales a la gente que en definitiva a nosotros nos compete y nos interesa.

Concejal Moya: nosotros estamos muy llanos en colaborar y también entendemos que Don Cristian tiene un sobre esfuerzo, así que también hay un tema presupuestario que vez discutir, no aquí ni en este minuto pero para que lo tengamos en consideración, la verdad que no queremos que el profesional se sature ya que él está encargado de turismo y fomento productivo y porcierto estamos esperando buenos resultados del programa capital semilla de SERCOTEC y eso debe salir la próxima semana, la semana pasada se aprobó una patente de micro empresa familiar del sector rural y como hoy vamos a tener la presencia de Colbún es importante que nuestros invitados sepan de que el Municipio está preocupado de desarrollar el turismo y de tener una comuna sustentable y por lo tanto con esta línea de trabajos con mujeres se fortalece la vocación y yo me pongo a la disposición de aprobar tener los seminarios respecto a la asociatividad.

Sr. Alcalde: esto hay que aprobarlo, pero Don Cristian no hablo del monto, que sale aquí en el informe que es \$320.000 mil pesos y es lo que hay que aprobar.

Se somete a votación aprobación programa seminario "asociatividad: un camino hacia el fortalecimiento de las mujeres de nuestra comuna"

Concejal Moya: Aprueba.

Concejal Silva: Aprueba.

Concejal Retamal: Aprueba.

Concejal Muñoz: Aprueba.

Concejal Espinoza: Aprueba.

Sr. Alcalde: Aprueba.

EN VOTACION UNANIME CON EL VOTO A FAVOR DEL ALCALDE DON SIMÓN MANSILLA ROA, Y CONCEJALES PRESENTES SRES. MIGUEL MOYA LÓPEZ, HUGO SILVA SÁNCHEZ, ALDO RETAMAL ARRIAGADA, PEDRO MUÑOZ ALVAREZ Y PATRICIO ESPINOZA OTEIZA, SE APRUEBA PROGRAMA SEMINARIO "ASOCIATIVIDAD: UN CAMINO HACIA EL FORTALECIMIENTO DE LAS MUJERES DE NUESTRA COMUNA, PRESENTADO POR LA UNIDAD DE FOMENTO PRODUCTIVO Y PROGRAMA MUJER TRABAJADORA Y JEFAS DE HOGAR LOS LAGOS: SEGÚN EL SIGUIENTE DETALLE:

FICHA ACTIVIDADES Y PROGRAMAS			
Área	Fomento Productivo y Programa Mujer Trabajadora y Jefas de Hogar Los Lagos		
Nombre Programa	Seminario "ASOCIATIVIDAD: Un camino hacia el fortalecimiento de las mujeres de nuestra comuna"		
Fecha Inicio	Jueves 28 de agosto de 2014		
Fecha Termino	Jueves 28 de agosto de 2014		
PRESUPUESTO			
Nº	Cuenta	Desglose	Monto
1	22.01.001	Alimentos y bebidas	\$300.000

4.3.-APROBACION PROGRAMA DE CULTURA "DÍA DE LA FOTOGRAFÍA". PRESENTA SR. RICARDO NUÑEZ.

Sr. Núñez: muy buenos días Sr. Alcalde y Sres. Concejales. Entiendo que estos recursos ya están aprobados en el presupuesto y que solo es presentación programa e información al igual que lo anterior. Pero efectivamente el próximo 26 la unidad de cultura junto a la

unidad de fomento y turismo, pretende inaugurar la exposición de fotográfica del rally de fotografía 2014, tiene como objetivo difundir nuestro paisaje local y con una exhibición de fotos del rescate del 2014, esto es para potenciar el turismo de Los Lagos a nivel comunal y provincial y se quiere hacer el 26 que sería justo en el marco de la fotografía y poder itinerar, previo obviamente a visitas a los recintos educacionales y paralelo a esto en el mes de la fotografía a partir del mes de agosto y finalizando en el mes de noviembre vamos a impartir talleres de fotografía digital que va ser dado por el profesional Marcos Matus un destacado fotógrafo regional y va ser financiado por nuestro plan de gestión cultural y esta presentación tiene como objetivo difundir y obviamente que participen cada uno de ustedes. Para nosotros es muy importante trabajar en conjunto con la unidad de turismo y poder llevar acabo esta exposición, que nos va a poder mostrar a nosotros en la comuna darle el valor necesario por nuestra comunidad y la comunidad regional.

Sr. Alcalde: don Ricardo de cuanto es el monto de este proyecto?

Sr. Núñez: lo que pasa que estos montos ya están asignados a través de la unidad de turismo porque tienen como objetivo difundir nuestro paisaje y el costo aproximado es de \$900.000 mil pesos y esta detallado en el objetivo y su costo más alto es por la impresión ya que es una gran escala, buena calidad y también una buena difusión que nos van a permitir llevar algo más de calidad, tanto en nuestras salas de exposiciones, en el concejo de la cultura y como también estamos trabajando en mesas sectoriales para que esté presente en cada comuna de la Región.

Concejal Retamal: mi pregunta es donde está el presupuesto en este caso, porque usted dice que está el presupuesto, pero no veo aquí la ficha técnica.

Sr. Núñez: es que nosotros no estamos solicitando recursos, porque este es un programa que tiene la unidad de turismo, al igual que el seminario anterior. Pero si usted necesita un detalle se los tendríamos que hacer llegar.

Concejal Retamal: pero aunque así sea, todo lo que se somete a votación en el concejo nosotros necesitamos que llegue ante, junto con el detalle.

Sr. Núñez: por eso insisto esto es solo una información para el Concejo, no necesita su aprobación.

Sr. Alcalde: porque aquí se está aprobando el programa no lo financiero. Entonces no sé si aprobamos el programa o solo lo dejamos como información.

Concejal Retamal: se entiende que al igual que todos los otros programas se nos debe presentar un documento con el detalle.

Sr. Nuñez: lo voy a buscar se los traigo enseguida

Sr. Alcalde: Este es el programa Rally Fotográfico que ya nos explicó Ricardo Se somete a votación PROGRAMA DE CULTURA "DÍA DE LA FOTOGRAFÍA".

Concejal Moya: Aprueba.

Concejal Silva: Aprueba.

Concejal Retamal: Aprueba.

Concejal Muñoz: Aprueba.

Concejal Espinoza: Aprueba.

Sr. Alcalde: Aprueba.

EN VOTACION UNANIME CON EL VOTO A FAVOR DEL ALCALDE DON SIMÓN MANSILLA ROA, Y CONCEJALES PRESENTES SRES. MIGUEL MOYA LÓPEZ, HUGO SILVA SÁNCHEZ, ALDO RETAMAL ARRIAGADA, PEDRO MUÑOZ ALVAREZ Y PATRICIO ESPINOZA OTEIZA, SE APRUEBA PROGRAMA

FICHA ACTIVIDADES Y PROGRAMAS	
AREA	UNIDAD DE CULTURA
NOMBRE PROGRAMA	EXPOSICION FOTOGRAFICA DEL RALLY FOTOGRAFICO 2014
FECHA INICIO	AGOSTO 2014
FECHA TERMINO	AGOSTO 2014

PRESUPUESTO			
Nº	CUENTA	DESGLOSE	MONTO \$
1	Servicio de Impresión 22.07.002	4 fotos tamaño 90x120 cms., en pai de 2mm a todo color + perforación para colgar	145.180
2	Servicio de Impresión 22.07.002	17 fotos tamaño 50x70 cms., en pai de 2mm a todo color + perforación para colgar	195.160
3	Servicio de Impresión 22.07.002	1 Pendón Roller tamaño 2.00x90 cms., en papel sintético a todo color con atril metálico y bolso de guardado	73.780
4	Otros Servicios 22.07.999	Diseño en Imprenta	46.410
5	Alimentos y bebidas para personas 22.01.001	Cóctel de la actividad 100 personas aprox.	238.000
TOTAL PROGRAMA			698.530

Concejal Moya: yo sé que el programa es acotado en algunos casos. Pero si es posible aprovechando que está acá la encargada de medio ambiente, a lo mejor sería bueno generar algún acercamiento con algún establecimiento educacional que esté interesado de llevar la muestra a su escuela.

Sr. Núñez: si, sería bueno que nuestros estudiantes tengan interés y sepan de este programa

Sr. Alcalde: gracias por su presentación don Ricardo.

4.4.- PRESENTACION COLBUN INGRESO NUEVO PROYECTO CENTRAL HIDROELÉCTRICA SISTEMA DE EVALUCION DE IMPACTO MEDIO AMBIENTAL.

Sr. Alcalde: primeramente antes que empiecen su presentación me gustaría que se presentaran, aunque yo conozco a muchos de ustedes, pero el Concejo no.

Sr. Gazzolo: me permite Sr. Alcalde, mi nombre es Pablo Gazzolo soy gerente de comunicaciones de Colbún, me acompaña el Sr. Ezequiel Camus subgerente proyecto San Pedro, Sr. Oscar Pinot inspector de obras proyecto San Pedro y Sr. Pio Infante asesor de Colbún.

Sr. Gazzolo: muy buenos días les quiero dar las gracias por darnos la oportunidad de venir al concejo para contarles el avance del proyecto, voy a hacer una pequeña introducción y después le voy a dar la palabra a don Ezequiel Camus que les va explicar lo más técnico del proyecto y las prospecciones que estamos planteando.


Bueno voy a dar una presentación en general.

Al principio, la central estaba planteada que se ubique en el rio san pedro, esto es una central de embalse y es importante que el caudal del rio no va a ser afectado en su magnitud rio abajo y es una definición bien importante y tampoco modifica los niveles del lago Riñihue. La central está planteada para generar energía por 940 giga wats al año esto es 1.3 veces el consumo de una ciudad como Valdivia. En esto explicamos cual es el contexto de hoy en día del proyecto. En el año 2007 se ingresó a impacto ambiental, el año 2008 se aprobó y se iniciaron las obras en el 2009 y el año 2011 Colbún decidió suspender temporalmente las obras principales a raíz de situaciones geológicas que se han descubierto que más adelante lo va a explicar mi compañero. Durante un periodo de tres años se hicieron los estudios y se consolidó la información, se buscaron distintos visiones de distintos expertos se finalizaron los estudios a comienzo de este año y hoy día estamos en un proceso de dar a conocer las situaciones que encontramos, cuáles fueron

los diagnósticos que se realizaron y cuáles son las soluciones que estamos proponiendo y esto es con el objetivo que ya en el primer semestre del próximo año ingresar todas estas adecuación al sistema de evaluación de impacto ambiental a través de un estudio de impacto ambiental, para que sean evaluados en los servicios correspondientes y además sometidos en un proceso ya normado de manera institucional. Bueno también la ubicación del proyecto se conoce; está a 14,5 km del desagüe del lago Riñihue, ahí hay una vista de lo que hoy día es el proyecto, lo que son los túneles de desvío del río y como va a ser la situación de la futura represa y embalse, destacando en forma importante que básicamente por ser un sector muy encajonado del río se ocupa la misma caja del río.

Sr. Alcalde: una consulta los túneles ya están construidos?

Sr. Gazzolo: si ya están construido y no ha habido ningún problema, pero mi compañero Camus le puede explicar mejor



Ubicación

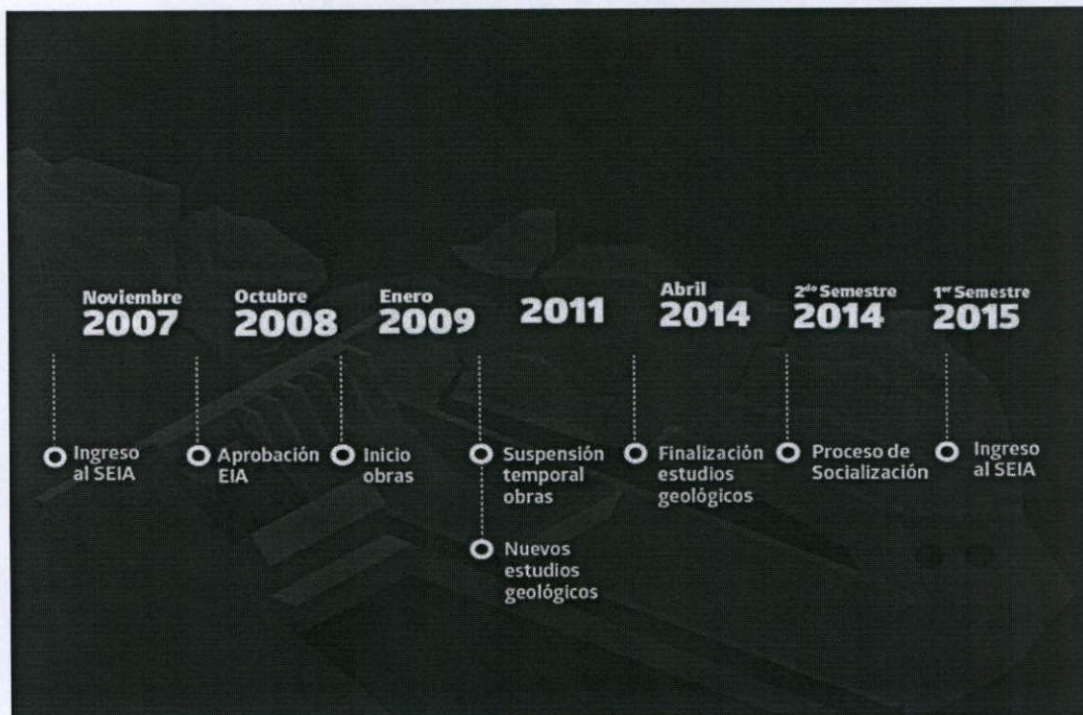
Río San Pedro, Provincia de Valdivia, Región de los Ríos.


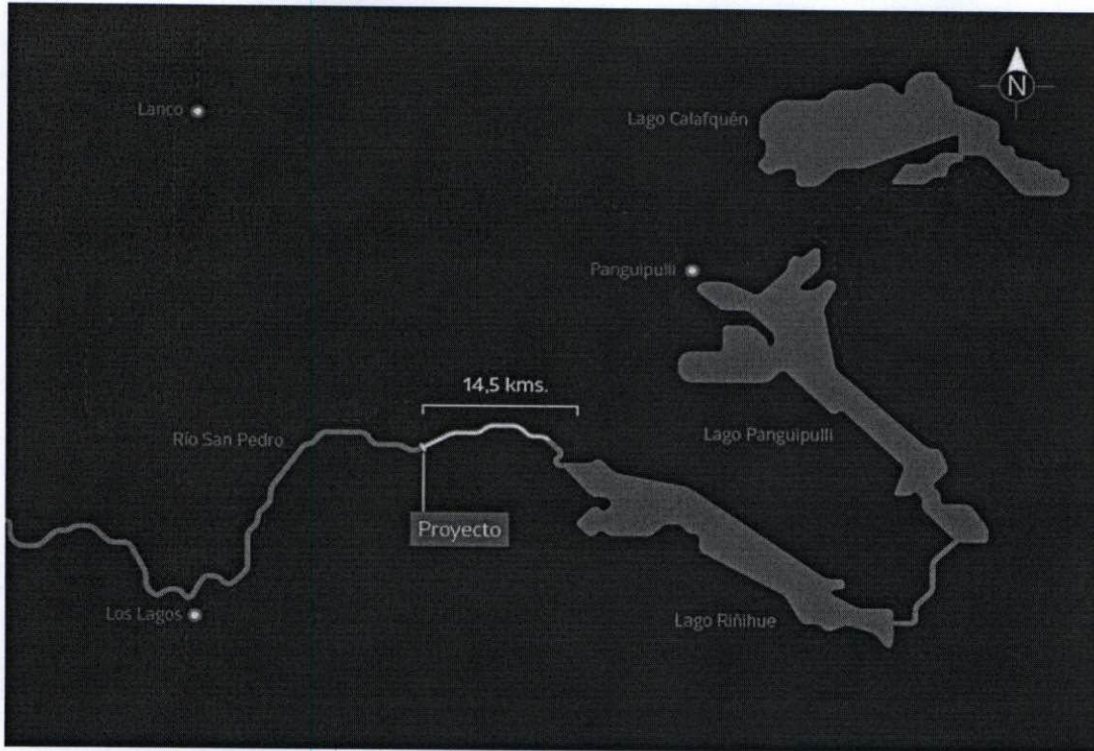
Tipo de Central


Central hidroeléctrica de embalse que opera como una central de pasada, ya que no regula el caudal natural del río y no modifica los niveles del embalse ni del Lago Riñihue.

Generación Eléctrica

Generación media anual de 940 GWh/año aprox. (del orden de 150 MW instalados). Equivale a 1,3 veces el consumo de Valdivia.



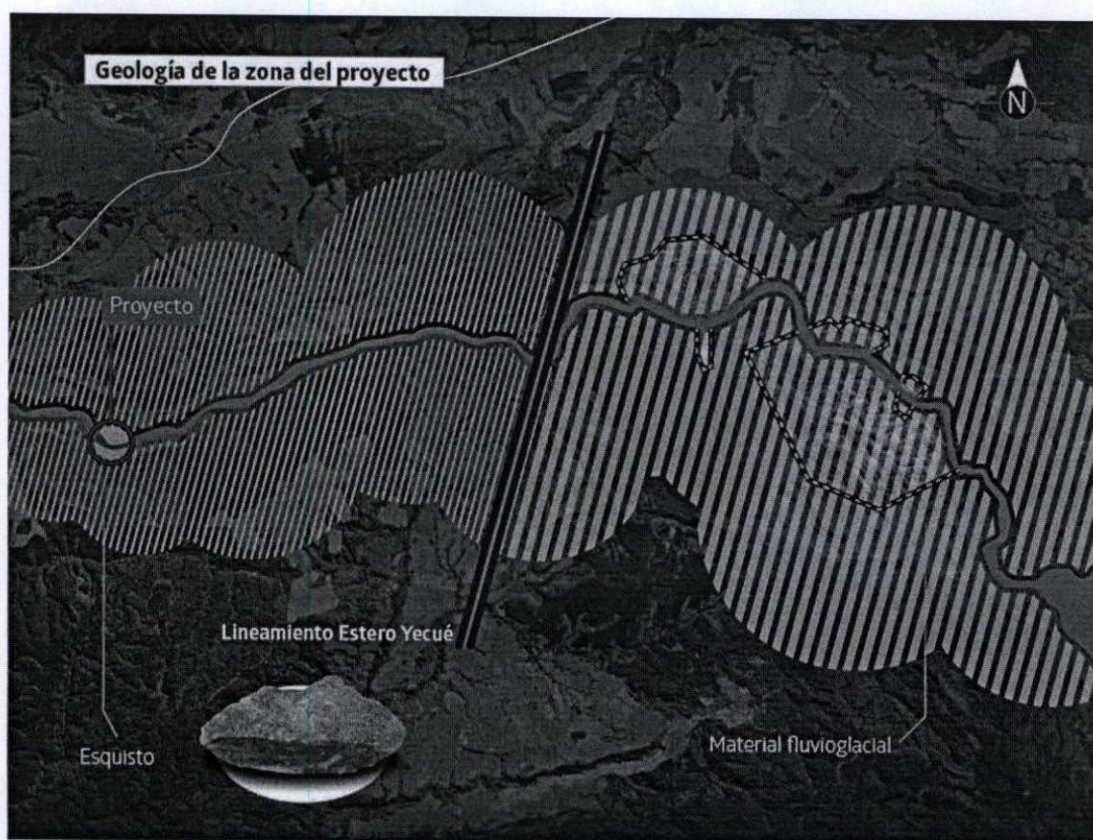


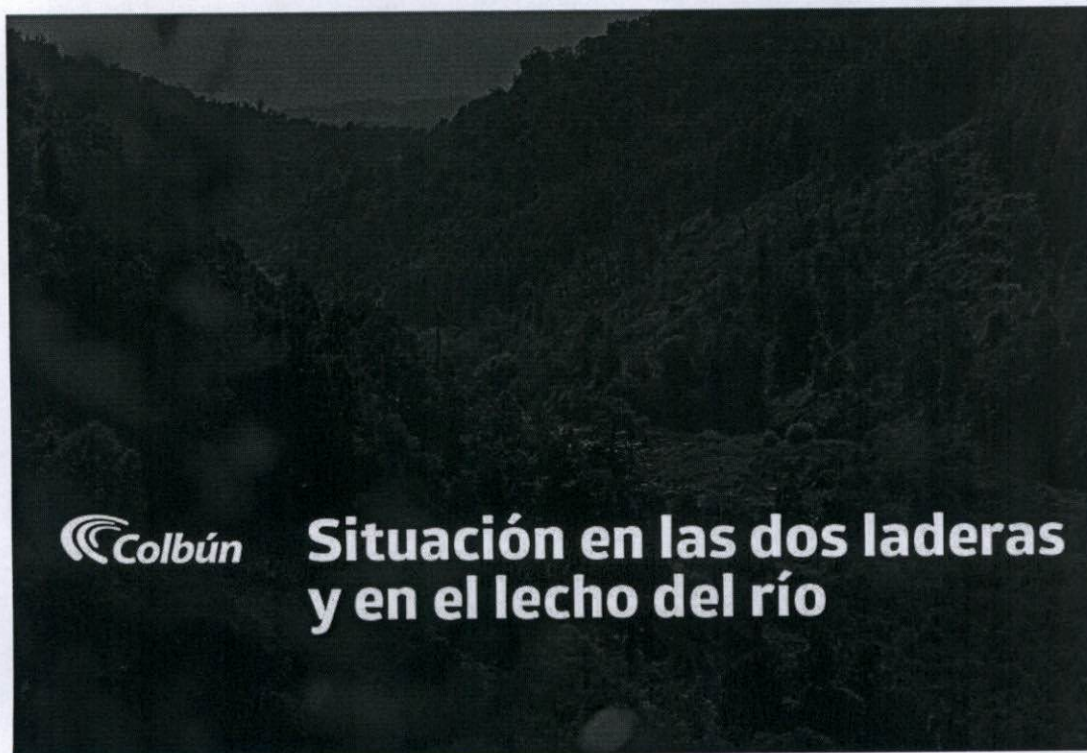
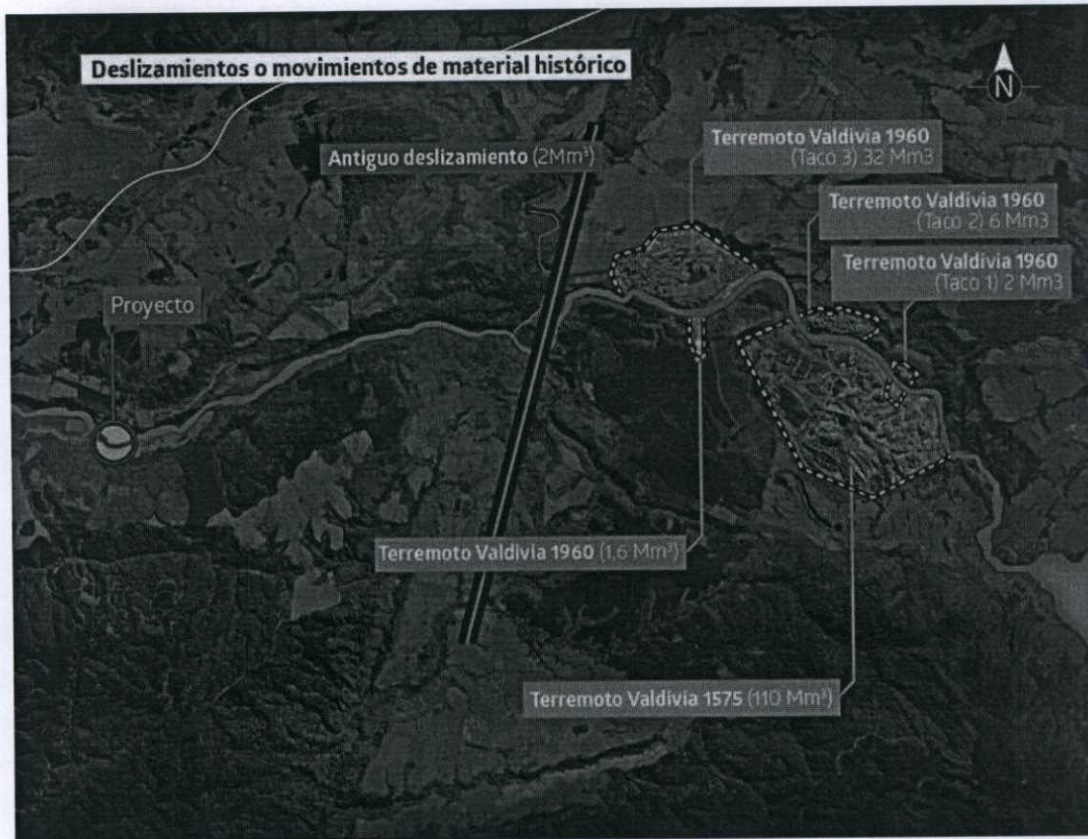


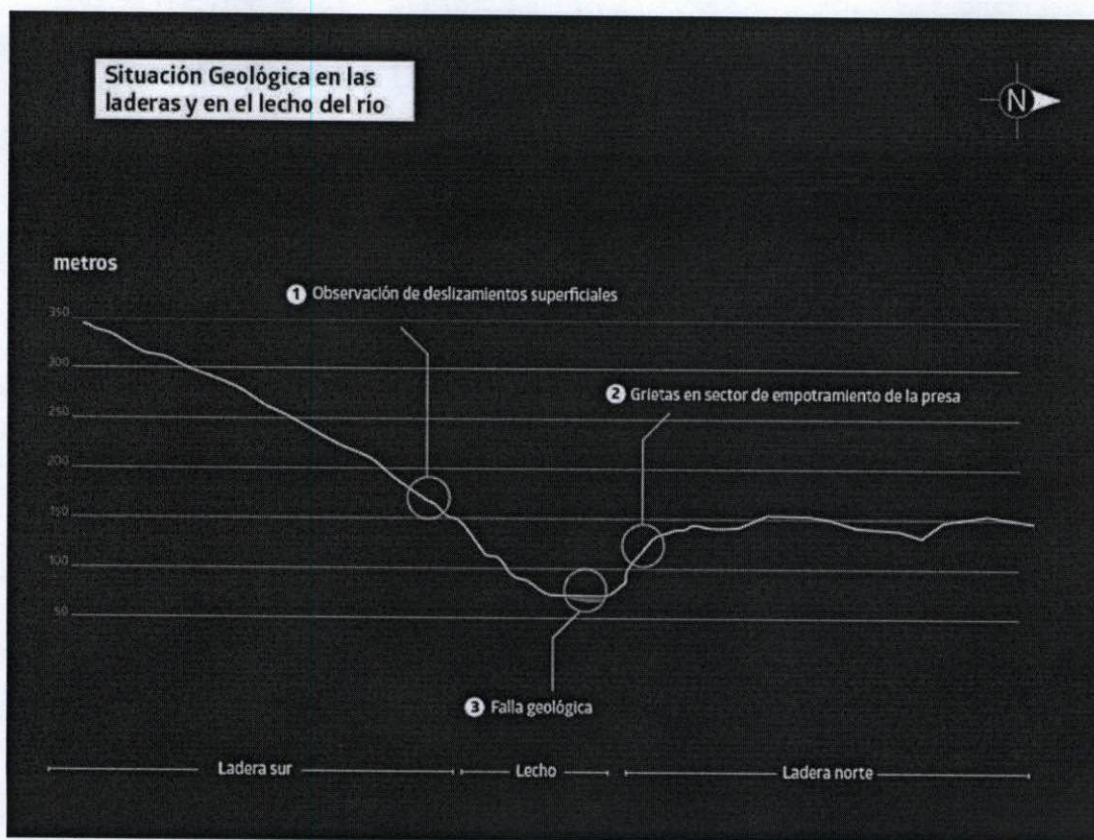
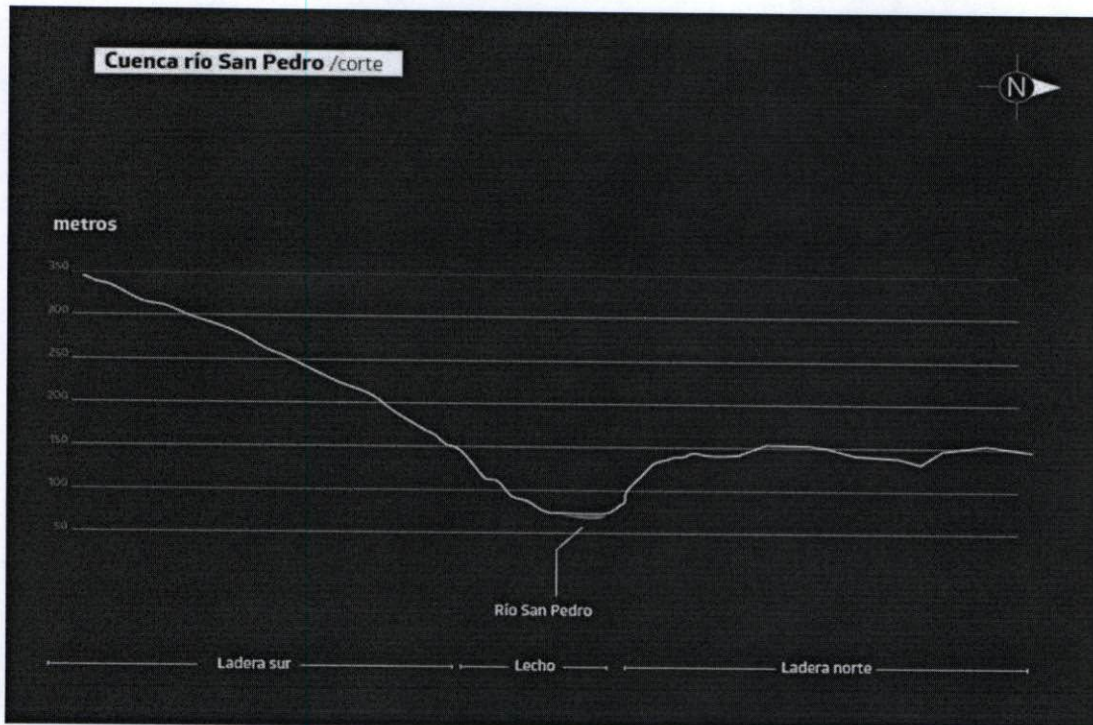


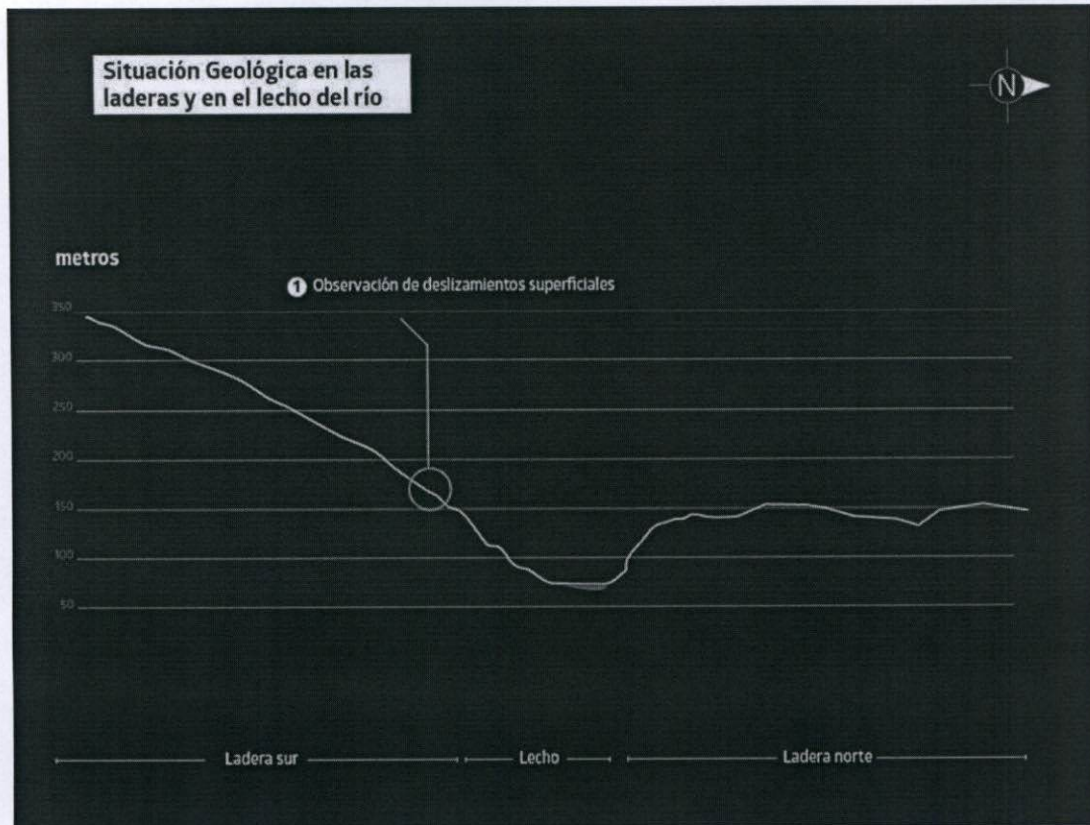

Composición del terreno

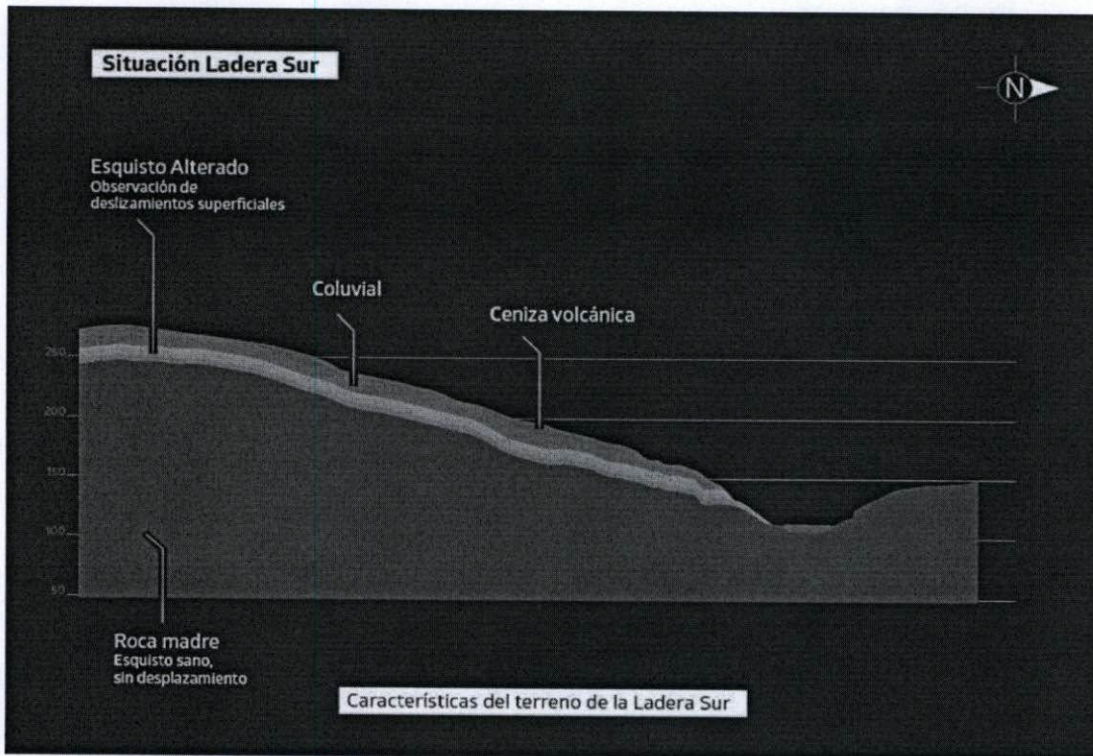
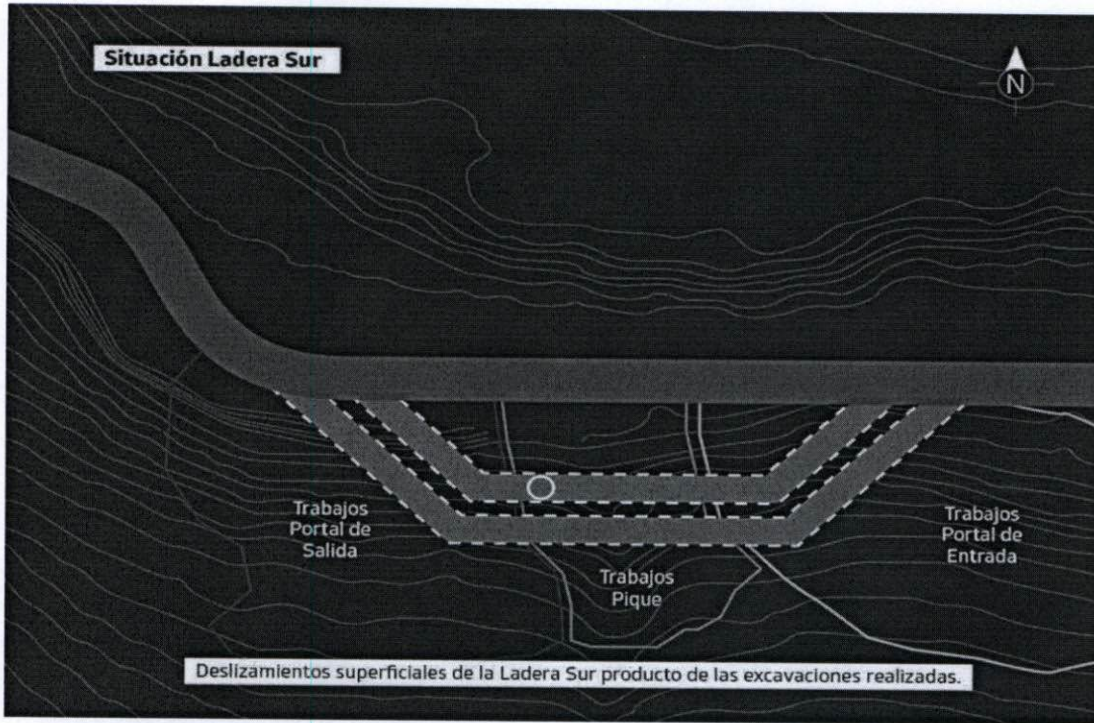
El material del terreno donde se construirá el proyecto se denomina esquisto. Las características de esta roca, son muy diferentes a las del material fluvioglacial, propio de la zona del "Riñihúazo".

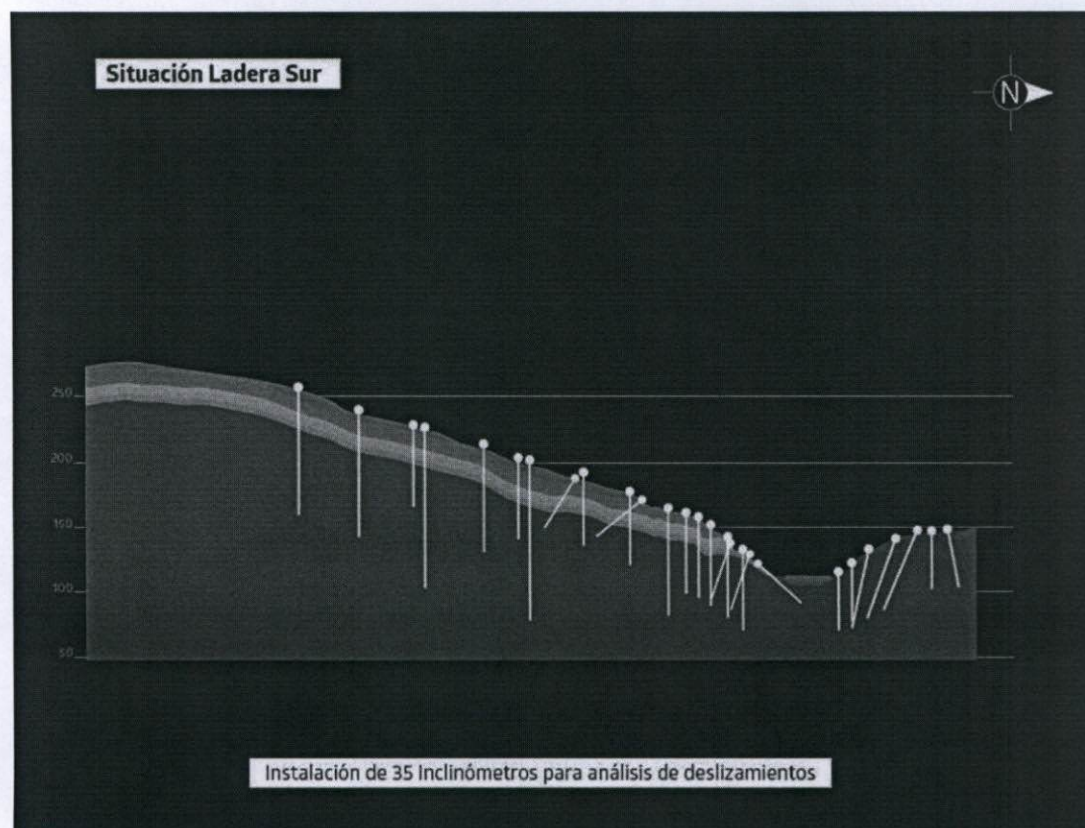
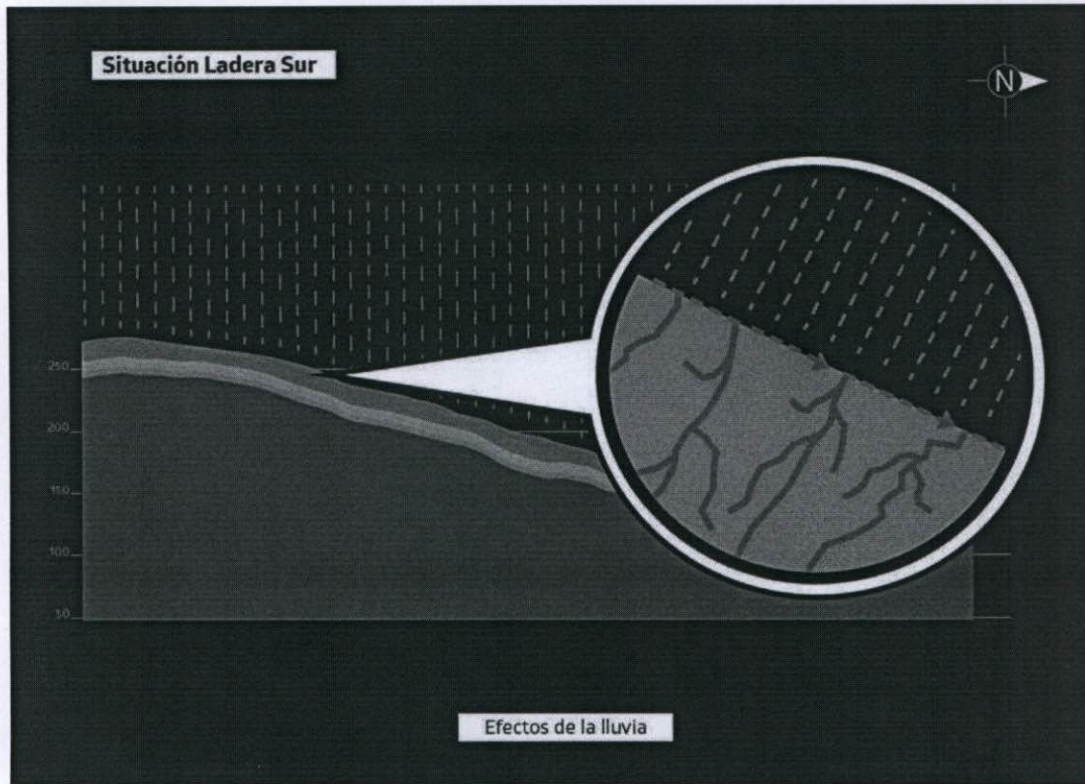


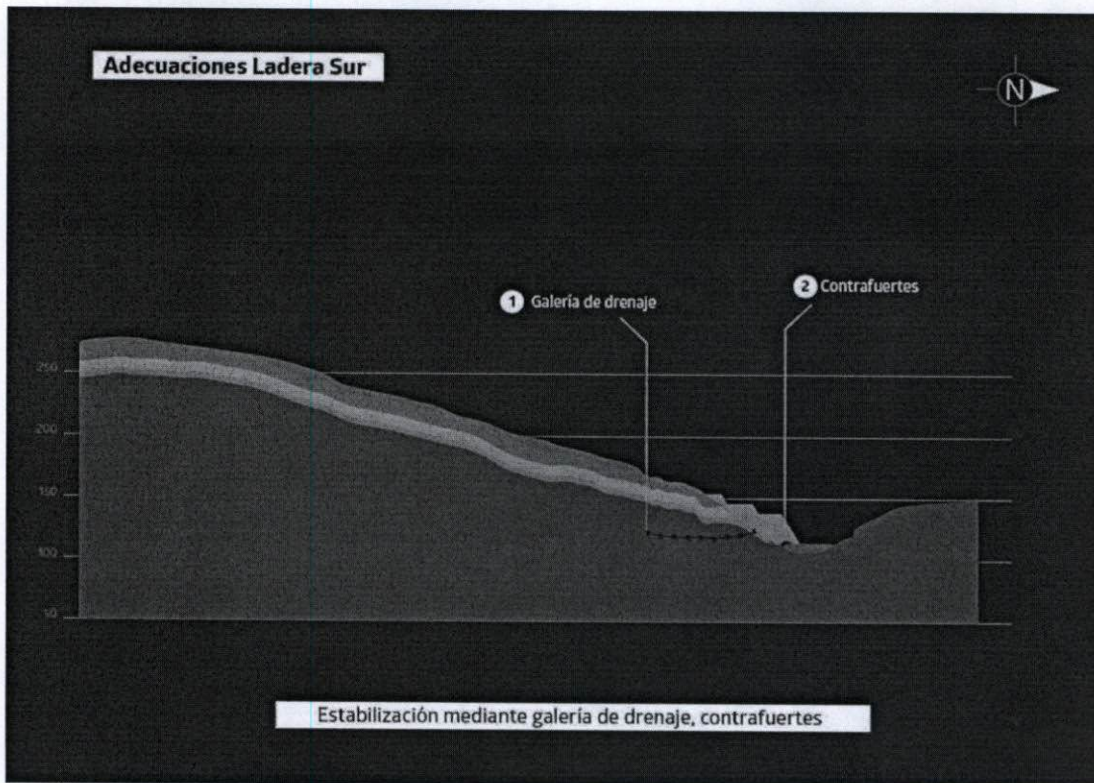



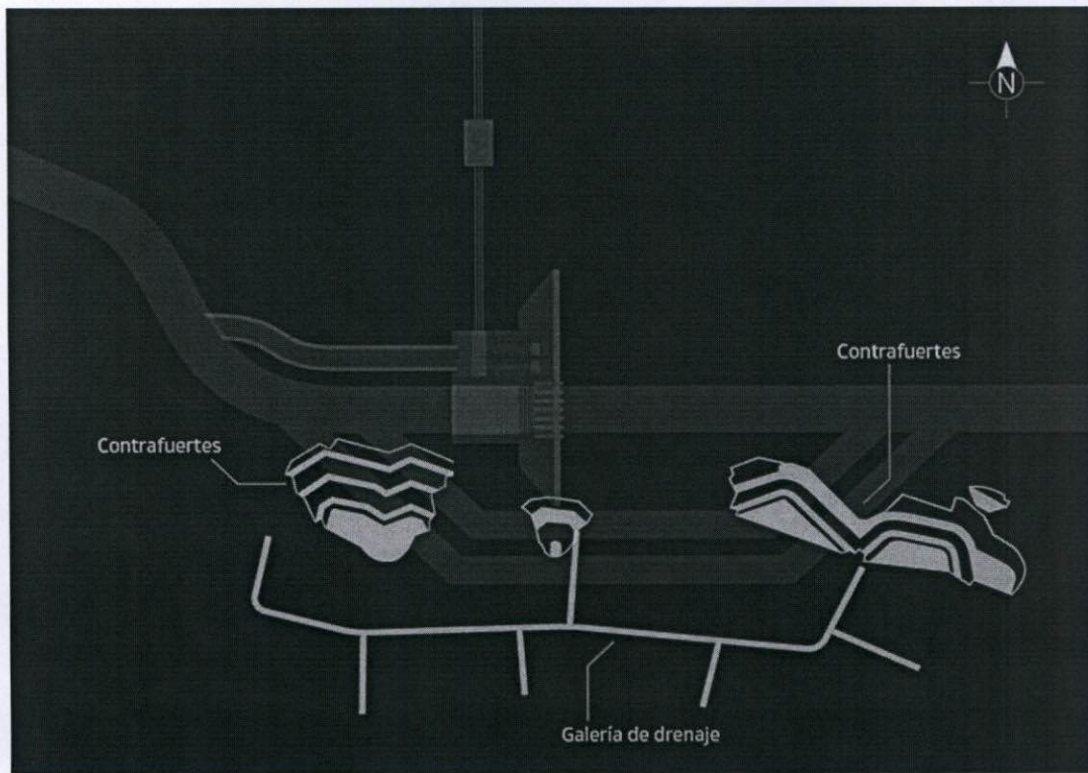
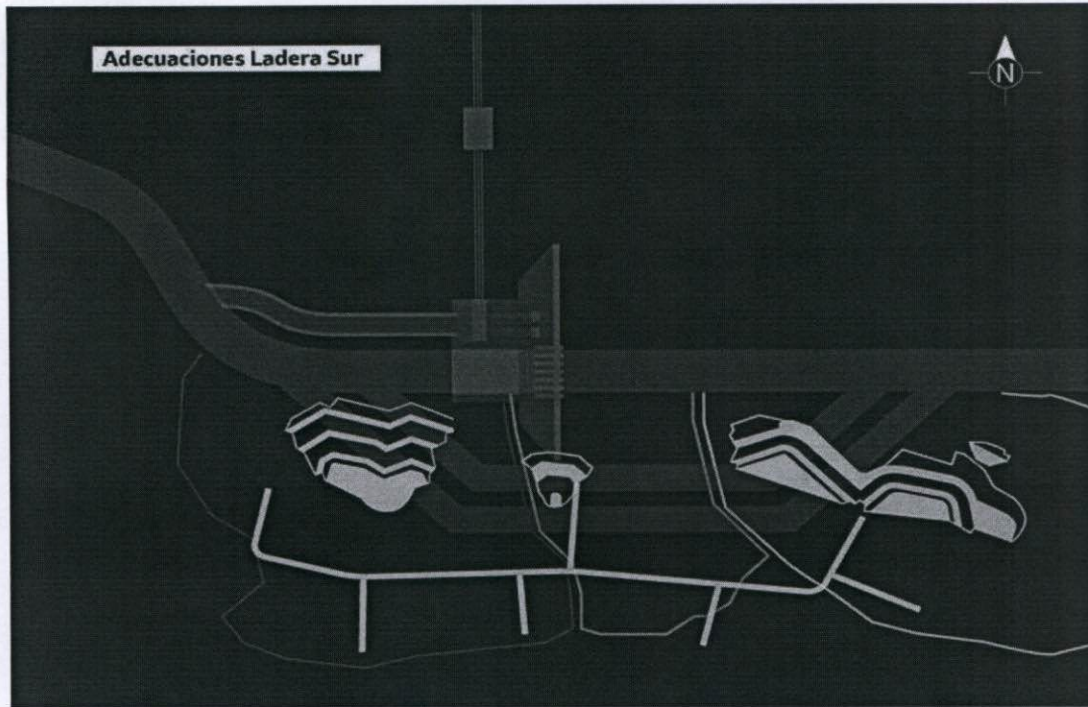














Conclusiones

- a** Los movimientos de terreno en la ladera sur son superficiales y causados por las excavaciones.
- b** Estos movimientos serán estabilizados mediante una galería de drenaje y contrafuertes.
- c** Estas obras permitirán alcanzar factores de seguridad superiores a los iniciales.



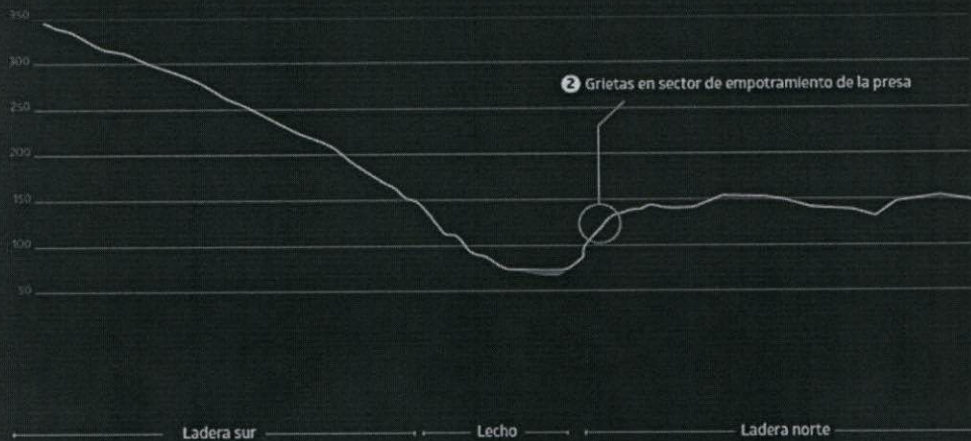
 **Colbún**

Estudios Ladera Norte

Situación Geológica en las laderas y en el lecho del río

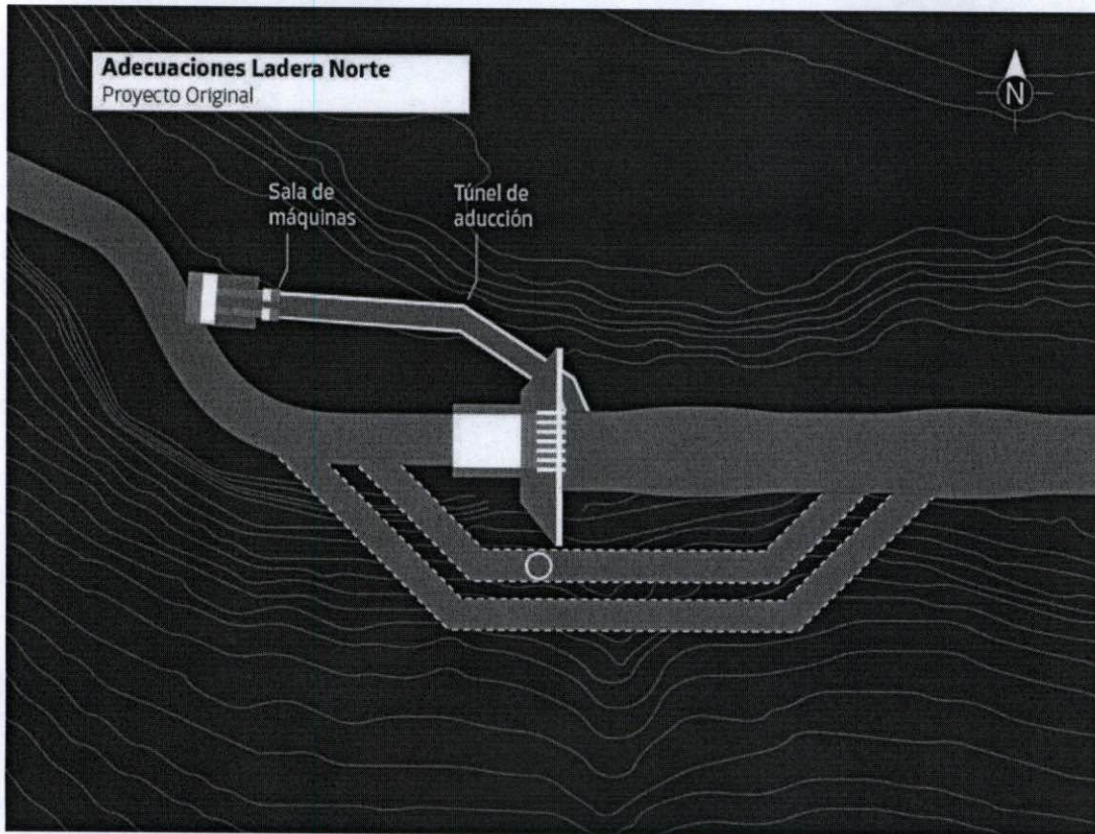



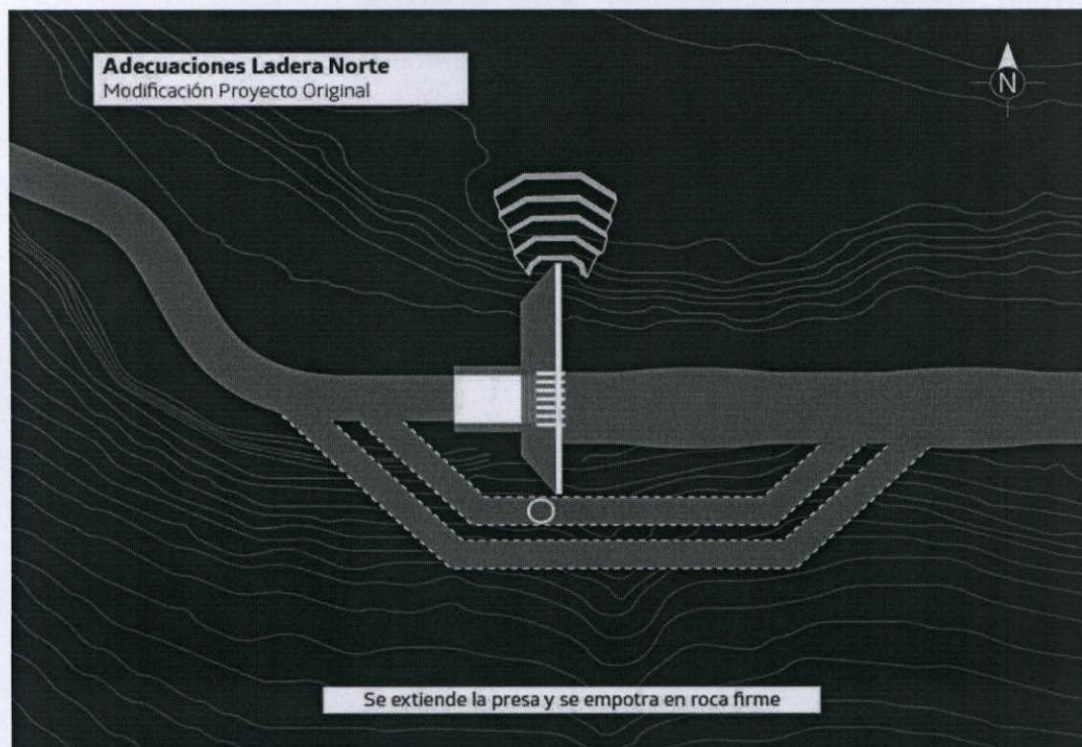
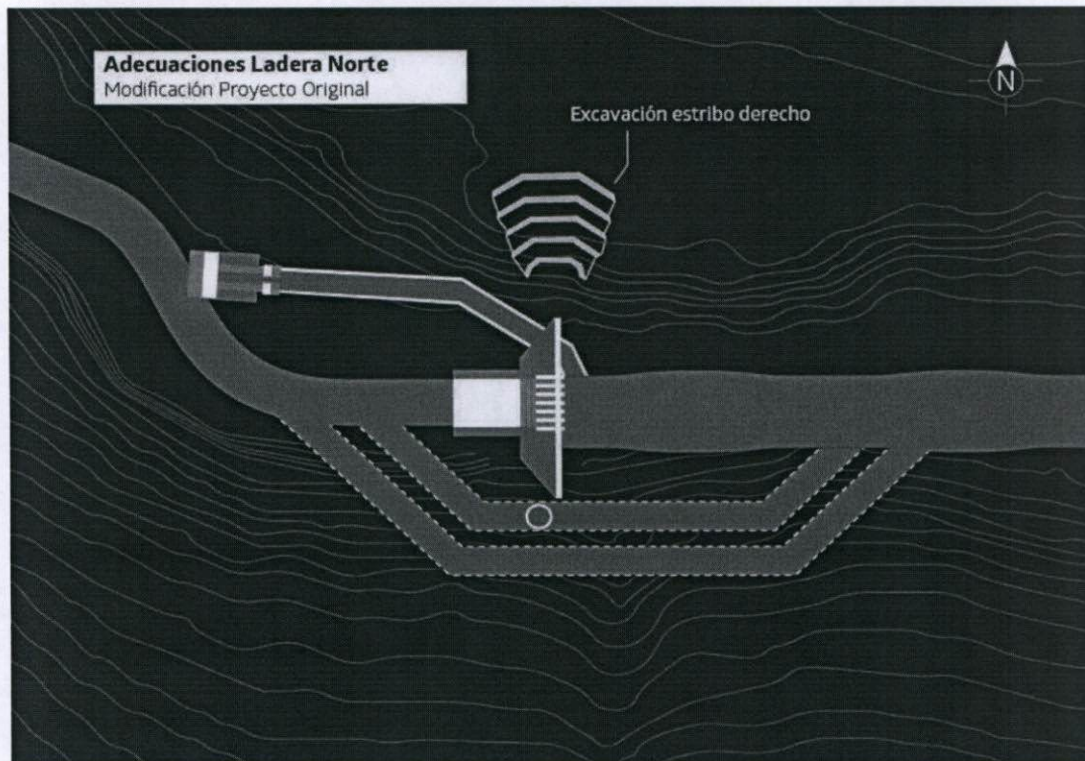
metros

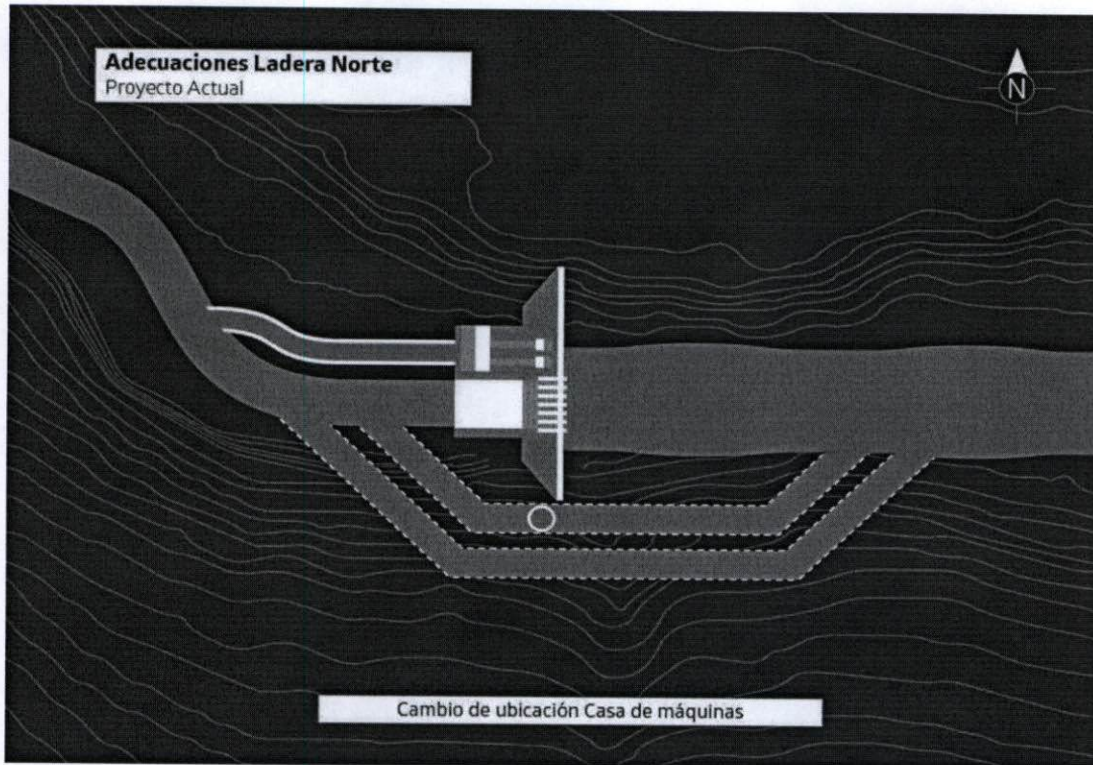


Situación Ladera norte



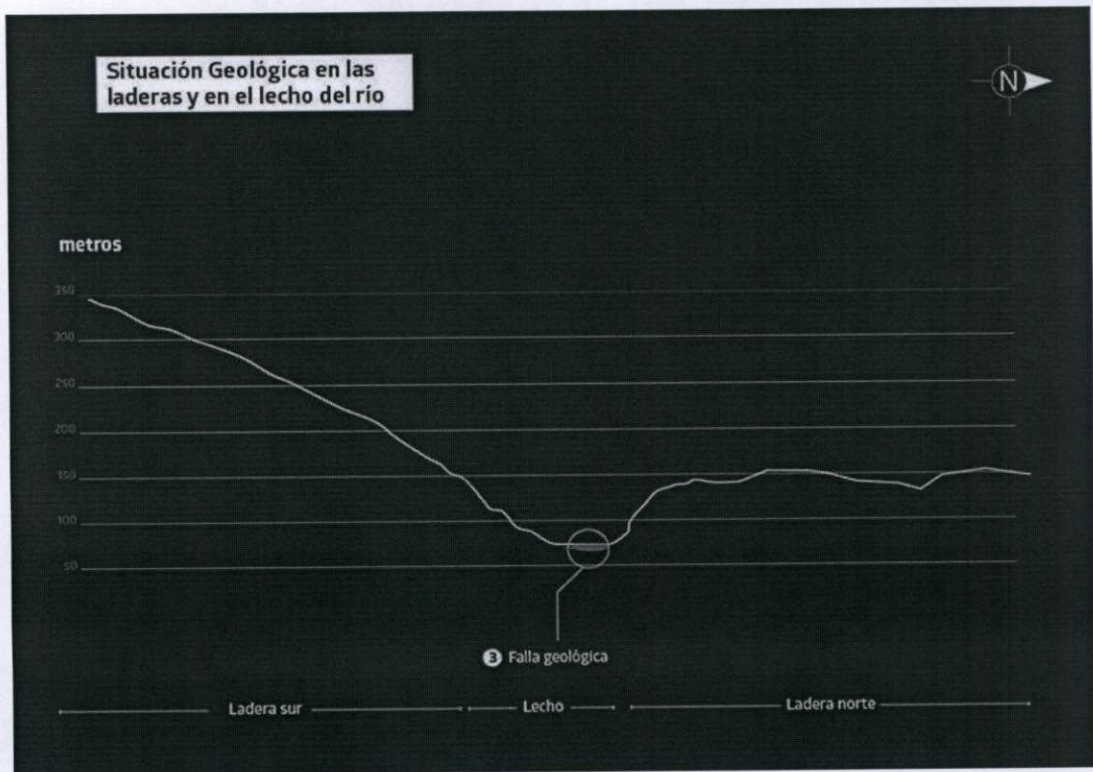
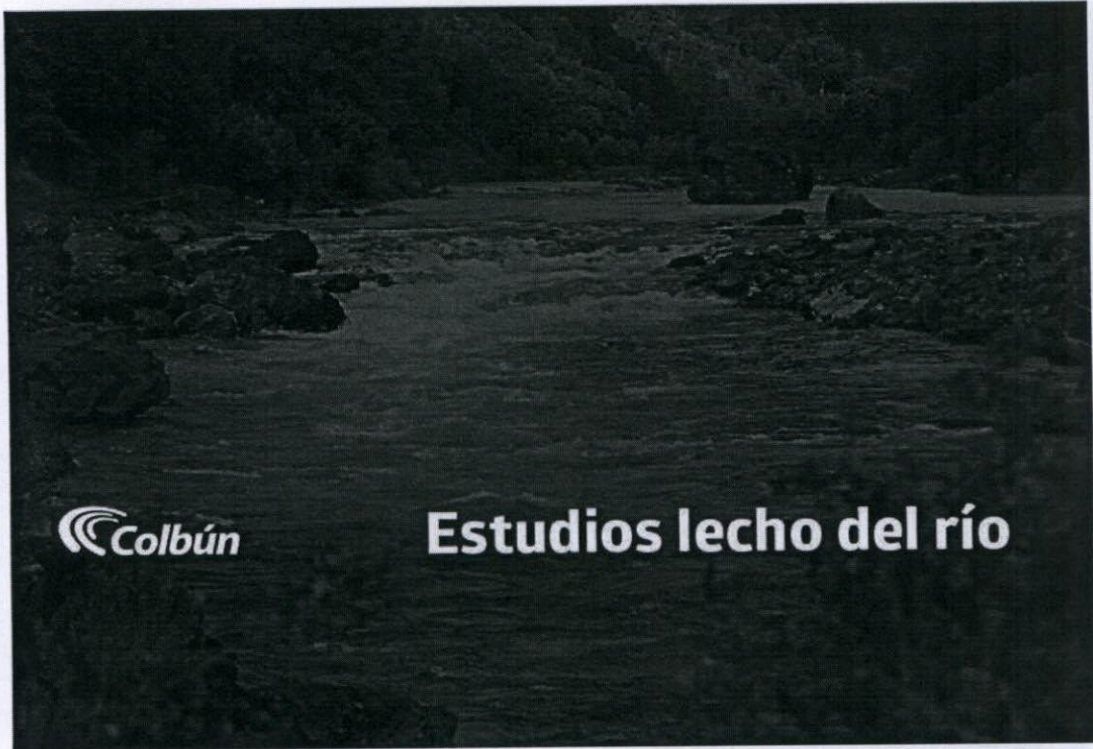


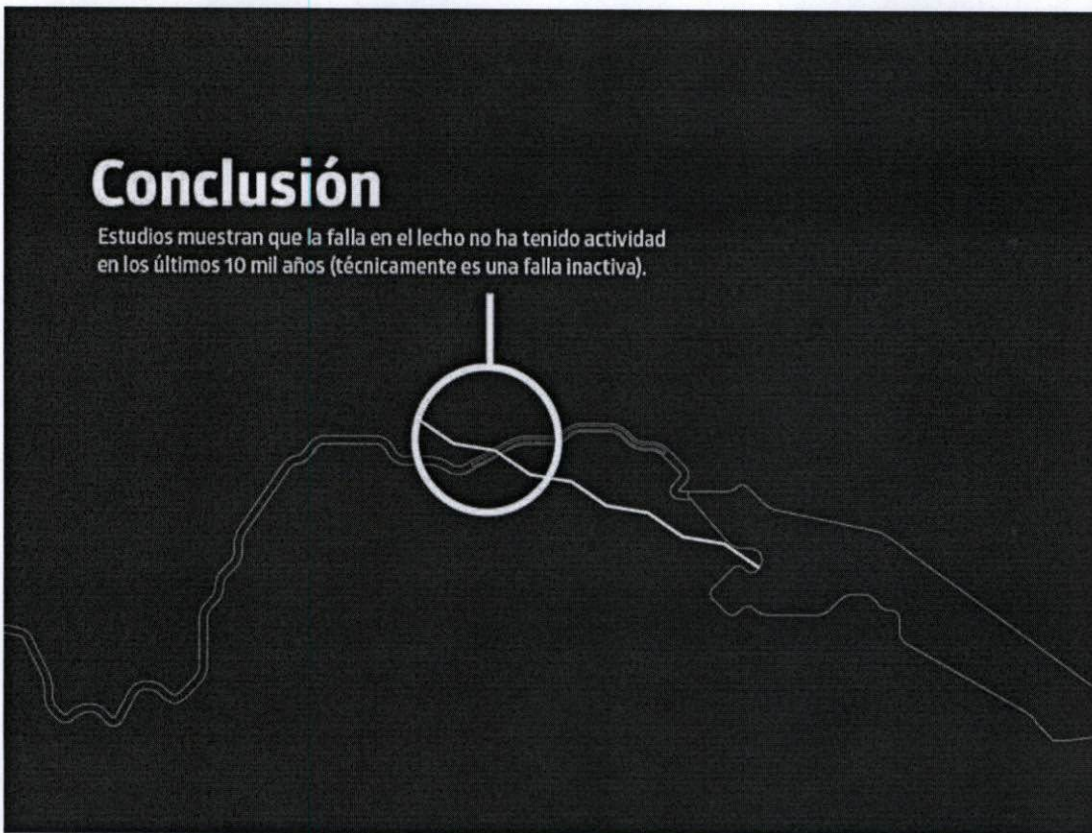
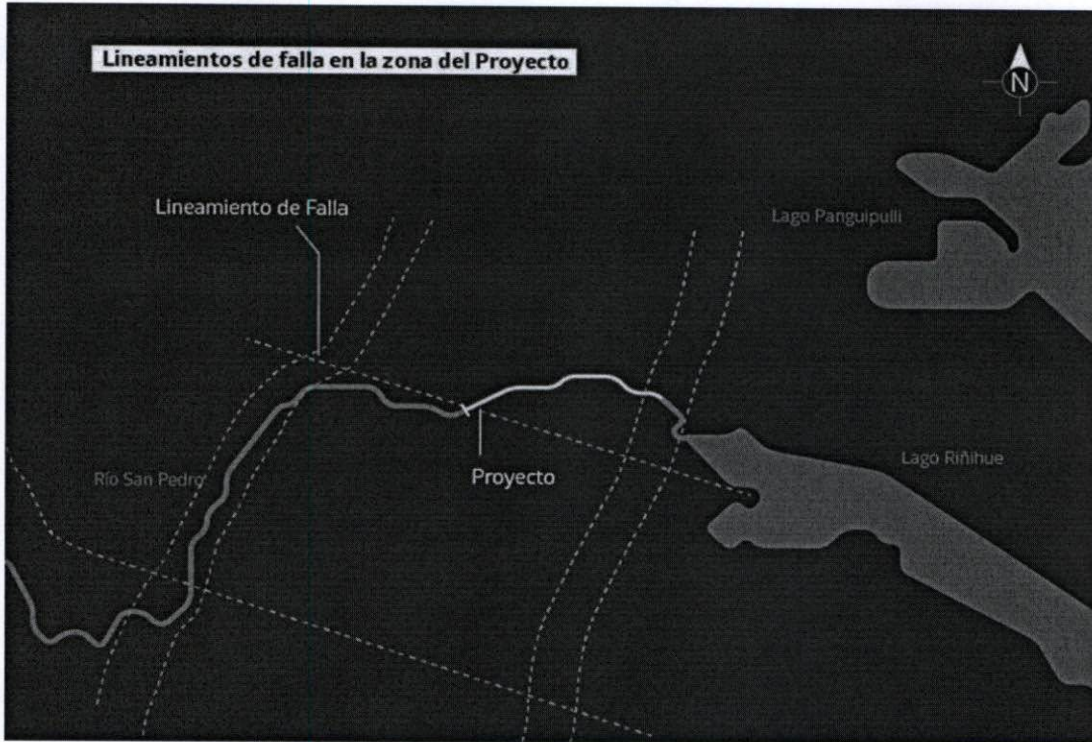





Conclusiones

- a** Al remover las grietas, la presa se extiende y empotra en roca firme.
- b** Se cambia de ubicación la casa de máquinas.







 **Casos similares**



Central Porce III
Colombia (600 MW)



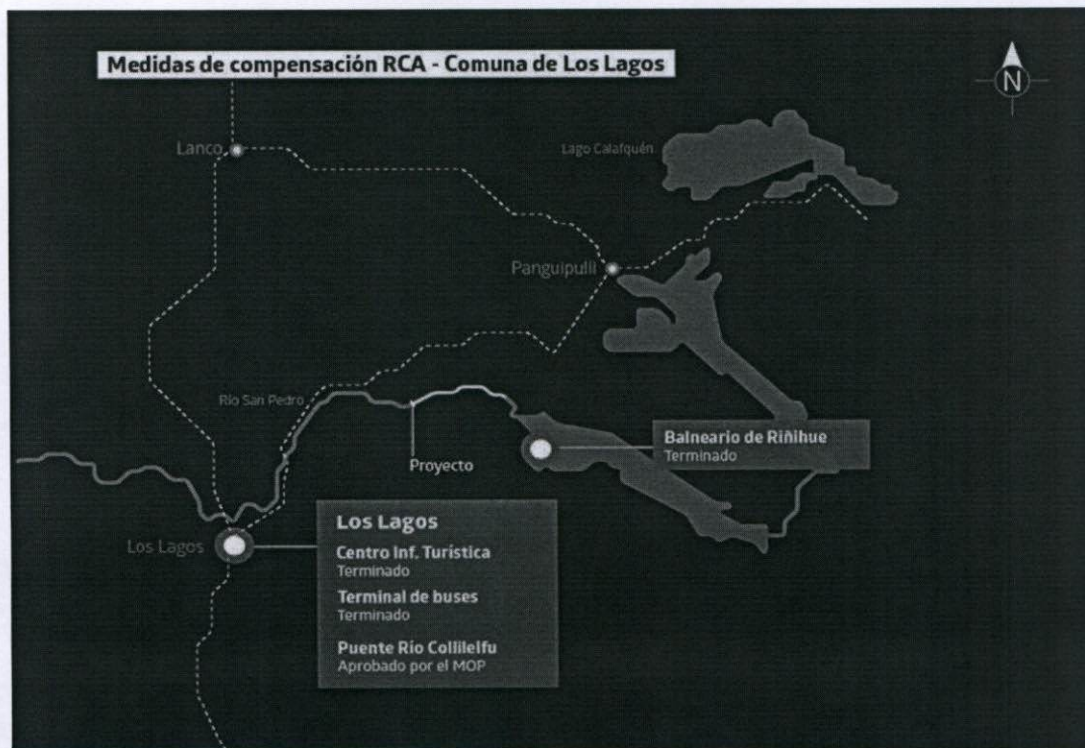
Central Clyde
Nueva Zelanda (432 MW)



**Estado de
compensaciones RCA**



Desde el inicio de la construcción del proyecto, Colbún ha avanzado en el cumplimiento de las obligaciones comprometidas en la RCA.





**Centro información
turística Los Lagos**
Obra Terminada




**Terminal de buses
Los Lagos**
Obra Terminada



Imagen: Gentileza TNG Arquitectos



**Balneario/Camping
Riñihue**
Obra Terminada



**Puente Collilefu
Los Lagos**
Aprobado por el MOP



Colbún continua con monitoreos ambientales. Hasta la fecha se han realizado:



48 Auditorías Ambientales Independientes (AAI)



64 Monitoreos de Ruido



23 Campañas de monitoreo de Calidad de Agua (EULA)



26 Campañas para el Plan de Seguimiento de la Fauna Íctica (EULA)



Seguimiento Comunitario, Poblacional y Genético de peces.

Sr. Camus: muy buenos días, a continuación les vamos a presentar cuales son las adecuaciones producto a la situación geológica del proyecto. El terreno de la zona del proyecto es un esquismo, eso quiere decir que la roca de la zona del proyecto se llama esquismo es una roca sedimentaria que se ha formado a través de millones de años de compresión del material existente, no es un material volcánico más bien es un material sedimentario y como digo que se ha estado formándose por varios millones de años, es un tipo de roca como piedra laja y en la zona superior del río se advierte un material distinto y repito, la zona del proyecto corresponde a la roca esquismo y en la zona desde el estero hacia arriba se distingue un tipo de material que es fluvioglacial, que es un sedimento también formado en millones de años, pero lo importante de destacar es que aquí tenemos dos zonas muy diferentes (muestra presentación), en la zona superior a ocurrido deslizamiento en distintas épocas y todo esto ha ocurrido donde el tipo de material es diferente al del proyecto. Esta imagen muestra un corte en el eje de la presa (muestra de presentación), ustedes pueden ver en la ladera izquierda es empinada y más alta, la ladera derecha tiene irregularidades y es más baja, tiende a una forma de planicie. ¿Cuáles son las situaciones detectadas en la zona del proyecto y que fueron las que hicieron que detengamos la construcción y dedicarnos a investigar con más detalles?, en la ladera izquierda se observaron deslizamientos superficiales en la zona de los túneles de desvío; en la ladera derecha al despejar el terreno se advirtió que habían grietas en el sector de empotramiento de la presa y finalmente con los sondajes que se hicieron en la zona del lecho del río se detectó que existe una falla geológica. Ahora les mostraremos los estudios realizados, en la ladera izquierda, se investigó esto con bastante detalle los deslizamientos superficiales se produjeron en la zona de las obras, no es que el cerro se esta moviendo o que hayan fenómenos de movimiento de masa de suelo, esto es causado por las mismas obras, es decir la excavación de los portales de los dos túneles de desvío y del pique de compuerta eso genero un movimiento de terreno sumado a la lluvia que hubo en ese año especialmente, esta imagen muestra este esquema, muestra los túneles de desvío, aquí tenemos los portales de entrada, portales de salida y el pique de

compuerta; en estos tres sectores hay movimientos de suelo que son independientes entre sí y que se deben según lo investigado a las excavaciones que hicimos para abrir el terreno para poder construir los portales y estudios, el tipo de terreno que existe en la ladera izquierda tiene un cobertura superficial de ceniza volcánica seguido por debajo por un material llamado colubial y un registro alterado bajo ese material finalmente encontramos la roca madre, esta zona superficial es afectada por las lluvias al haber hecho las excavaciones para los portales y al agregarles estas lluvias generaron desplazamiento de masa de suelo, la investigación del terreno se efectuó mediante sondaje que fueron instrumentados con elementos que llamamos inclinómetros que nos permite detectar movimiento del terreno y la profundidad en que se producen esos, es decir la magnitud y la profundidad. Cuáles son las soluciones para estabilizar o devolver la estabilidad del terreno, una solución muy importante sería la construcción de una galería de drenaje, eso nos permite eliminar el agua excedente del terreno que genera presiones y aumenta el peso del suelo, esa galería permite eliminar esa agua excedente, además se ha previsto la construcción de contrafuertes que consiste principalmente en restituir el pie del talud de excavación de la zona de excavaciones: Cómo se hace eso, con material que se obtuvo de la excavación de los túneles se reponen las zonas de los portales y del pique de compuertas, las imágenes muestran como quedan los contrafuertes, la zona del portal de entrada, lo que aparece en blanco corresponde al depósito de material para el talud y así restituir el equilibrio de fuerzas que existía, lo mismo en el sector del dique y portales de salida, adicionalmente aquí se muestra la galería de drenaje que tiene 4 ramales que permiten captar el agua compuerta. Como dije antes estos movimientos de tierras están medidos y determinados por el instrumento que llamamos inclinómetro, el cual restituye el equilibrio de fuerzas con la construcción de contrafuertes y también mediante la galería de drenaje que permite reducir el peso de material eliminando el agua excedente. Con esto vamos a restituir el equilibrio de fuerza logrando para ese terreno un factor de seguridad que es superior al que existía antes del inicio de las obras.

En la ladera norte al despejar el terreno se advirtió que había en ese sector grietas y ese sector es el que corresponde al empotramiento de la presa. Como se resuelve esta situación, esas grietas se produjeron por el retiro de los glaciares que cubrieron la zona en alguna época geológica, al retirarse y derretirse esa nieve se produce una relajación de las fuerzas a las que estaba sometido por la existencia de esta masa de hielo y provoca al expandirse la roca que se produzcan estas grietas.

Tenemos imágenes del proyecto original que muestran los túneles de desvío y sus piques de compuertas, la ubicación del muro de la presa con su vertedero, el túnel de aducción y casa de máquina.

El sector de grietas aparece en la roca y la solución es retirar la roca agrietada, eso nos lleva a la necesidad de extender el muro de la presa hasta empotrarlo en roca sana, hay un pedazo de muro que es adicional para poder empotrarse en la sana.

En esta imagen se muestra como queda el proyecto como consecuencia de la necesidad de retirar esa parte de roca agrietada, se traslada la casa de máquina el agua llega hasta las unidades de generación a través de dos tuberías que irían insertas en el muro y desde el muro toman el agua para llevarlo a las unidades de generación finalmente se devuelve al río el agua en el mismo punto donde originalmente estaba previsto.

Entonces como dijimos ante la roca agrietada se retira y es necesario alargar el muro para empotrarlo en roca firme y también eso hace necesario trasladar la casa de máquinas ya que no va a existir el túnel, esta solución por lo que se ve reduce la zona de intervención.

La tercera situación detectada corresponde a las fallas en el lecho del río, aquí mostramos los lineamientos de fallas que existen en la zona, no solo del proyecto si no que en general en la zona aquí de la comuna. Hay lineamientos de fallas en general en Chile, eso todos lo sabemos Chile es un país que producto de los movimientos de placas tiene

numerosas fallas que recorren todo Chile. En la zona del proyecto se detectó esta entre otras, en la zona baja del río y en la zona del proyecto una línea de falla.

Cómo se aborda esto, que se investigó al respecto; Esa falla fue investigada y no ha tenido actividad a lo menos en los últimos diez mil años, es una falla inactiva por lo tanto no es necesario abordar el tema en forma específica, existen en Chile muchas fallas inactivas y esta es una más, que no necesariamente nos obliga a una solución diferente a la prevista originalmente. Dado que la experiencia de registros en Chile es pobre porque no es una roca común recurrimos a consultores externos que si conocen porque han tenido experiencia en casos similares a este caso; Colombia donde hay una central con rocas del mismo tipo, construida y operando lo mismo en Nueva Zelanda ambas sobre roca sicoactiva y por eso recurrimos también a expertos en geología que tienen experiencia y conocimiento en este tipo de trabajo.

Otro tema que es importante para Colbún es que a pesar de haberse detenido las obras del proyecto, nunca se detuvo el cumplimiento de las obligaciones que se establecieron en la RSA referente a las compensaciones los diferentes sectores, Municipalidades involucradas, en el caso de la comuna de Los Lagos las compensaciones corresponden al balneario de Riñihue que ya está terminado y recibido por la municipalidad, en las mismas condiciones está el centro de información turística al igual que el terminal de buses esos son los proyectos que están terminados, está pendiente el puente sobre el río Collilelfu, pero ese proyecto ya fue elaborado y aprobado por Vialidad y el Ministerio de Obras Públicas y falta una etapa que corresponde a la entrega de terreno por parte de la Municipalidad

Sr. Gazzolo: también contar que nosotros hemos mantenido un trabajo activo de monitoreo ambiental que fue pedido y exigido durante el trámite ambiental, también se han realizado auditorías ambientales independientes, monitoreos de ruido y hemos estudiado ampliamente el río San Pedro también en la calidad del agua, se han hecho; 48 auditorías ambientales independientes, 64 monitoreos de ruido, 23 Campañas monitoreo calidad del agua, 26 campañas plan seguimiento de la fauna y probablemente el río San Pedro según lo que nos han dicho las personas que han conocido estos estudios, el río San Pedro es el río más estudiado en Chile, lo cual ha permitido tener mucha información interesante, se ha hecho seguimiento a la población de peces y su composición genética lo que ha permitido definir mejor cómo se comporta la fauna ictica en la zona. Sr. Alcalde, Sres. Concejales esta es básicamente la información que nosotros tenemos para presentar al Concejo Municipal.

Sr. Alcalde: muy bien, muchas gracias y ofrezco la palabra a los Sres. Concejales si tiene alguna consulta que hacer.

Concejal Retamal: a mí me quedo una duda con respecto a lo mencionado sobre las fallas y bueno yo no soy técnico en la materia, pero mi pregunta es como una falla inactiva puede entrar en actividad, cuales son los factores que puede modificar eso.

Sr. Camus: de las fallas activas tenemos información histórica, de las inactivas no tenemos información, puesto que han sido inactivas y esas fallas están en todo Chile, no solo aquí en este sector, el hecho que no haya tenido actividad por más de 10 mil años nos lleva a pensar en una zona con ninguna posibilidad de reactivación.

Concejal Retamal: a mí el solo nombre "falla" me genera preocupación mas aun si esta en la parte del muro, la pregunta es si hay algún dato de que estas fallas inactivas de 10 mil o más años haya entrado en actividad

Sr. Camus: No hay antecedentes al respecto

Concejal Espinoza: este es un nuevo proyecto, o están partiendo en lo que tenían y ahora lo están mejorando?

Sr. Camus: El proyecto es esencialmente el mismo, tiene la misma zona de inundación tiene la misma cota de inundación, se va a aprovechar el mismo caudal que estaba previsto y las adecuaciones del proyecto son las que mencionamos, es decir se va a restablecer el equilibrio de fuerzas y dado que en el empotramiento en la zona de los

portales vamos a restablecer el equilibrio para evitar que se vuelva a producir una situación de movimiento de material y dado que en el empotramiento norte hay que retirar la roca agrietada es necesario prolongar el muro para alcanzar la roca sana eso nos hace la necesidad de modificar la toma del agua para llevarla a las unidades de generaciones y consecuentemente prolongar hasta la casa de maquina el canal de evacuación para devolver el agua en el mismo punto, antes el agua iba a través de un tubo hasta la casa de maquinas que estaba más abajo, ahora la casa de maquinas fue trasladada hasta el muro

Concejal Espinoza: y cuanto se alarga el muro?

Sr. Camus: 40 metros aprox.

Sr. Gazzolo: El proyecto está ingresado nuevamente al sistema de impacto ambiental porque se aumenta básicamente la cantidad de áridos a mover y la ley exige que un movimiento a partir de 100 metros cúbicos de áridos hacia arriba deben ingresar al sistema y en este caso por el hecho que se va tener que escarbar más en la ladera norte y los cambios digamos de los movimientos de tierra implica que va a haber que mover mas tierra de la que estaba prevista y es tierra y roca digamos material y eso hace que el proyecto tenga que ingresar al sistema de evaluación de impacto ambiental, porque impactos ambientales como los otros que ya fueron evaluados y reconocidos que tenían que ver la detención del curso del agua del río transformación de un tramo largo de río en un embalse esas cosas se mantienen igual.

Desde el punto de vista ambiental el cambio significativo es el movimiento de áridos que tiene este proyecto.

Sr. Alcalde: Hoy ha correspondido informar al Concejo de este proyecto que va ingresar a impacto ambiental, esto posteriormente va ha ser dado a conocer a la ciudadanía?

Sr. Camus: el proyecto una vez que ingrese al sistema de impacto ambiental tiene que seguir una tramitación completa, es decir va a haber un proceso de participación ciudadanía tal como lo establece el reglamento.

Sr. Alcalde: yo le hacia esa pregunta, porque aquí hay vecinos y ellos también están interesados en conocer el proyecto y bueno y ustedes darán a conocer cuando va a ocurrir eso para que los vecinos puedan estar presentes hoy a correspondido al concejo y se lo agradecemos de que antes de que ingrese el proyecto al sistema de evaluación de impacto ambiental podamos tener conocimiento. Entonces yo creo que hay mucho interés por parte de la gente en conocer como este proyecto va ir avanzando, porque hay mucha duda respecto a la detención de proyecto, ahora no se sabe si este es un nuevo proyecto o es el mismo proyecto si se van a hacer algunas modificaciones, en fin esas son las cosas que la gente quiere saber.

Concejal Espinoza: sobre esta nueva situación este Concejo tiene alguna injerencia

Sr. Alcalde: es buena la pregunta porque para todos porque entiendo que ellos nos dan a conocer esta información pero en el fondo no es vinculante con la decisión que tengamos nosotros porque quien determina esto es el Sistema de evaluación de impacto ambiental, nosotros podemos conocer estar de acuerdo o no pero finalmente so no va a determinar si el proyecto se hace o no, porque si el sistema de Impacto ambiental lo aprueba no hay nada que hacer.

Sr. Infante: Dentro del sistema de impacto ambiental al municipio le va a llegar copia del informe del estudio de impacto ambiental para que el municipio se pronuncie técnicamente y eso ocurre en todos los proyectos, entonces a ustedes les va a llegar y a Panguipulli también le va llegar por la vía formal para que el personal técnico del municipio haga un pronunciamiento público que entra dentro del proceso

Sr. Alcalde: debo ausentarme brevemente **Concejal Moya usted preside**

Concejal Moya: nosotros con el Concejal Silva estuvimos en Panguipulli también estuvieron con nosotros algunos vecinos Lagunos hace como dos años atrás, en la comisión de medio ambiente en la cámara de diputado y también hubo algunos parlamentario y ahí expusimos dos temas que nunca quedaron claros y al tenor de esta

nueva presentación que ustedes están haciendo y del estudio de este nuevo estudio que ustedes están haciendo de impacto ambiental para este nuevo proyecto, mi pregunta es al respecto de un material contaminante que tiene el cerro tralcal, bueno esto lo solicitamos con información veraz de que existe mucho material pesado plomo uranio, mercurio y cobalto los que al represar las aguas y leo textual "serán parte del fondo del embalse afectando y contaminando todo tipo de vida existente", y eso es lo que quiero saber ya que del punto de vista parlamentario nos llegó un informe, ahora quiero saber el estudio de ustedes, qué arroja, cuál es la preocupación de ustedes como empresa, eso es primero y lo otro es si han podido con la institucionalidad de Gobierno Sernageomin también ahí ellos no habían tenido un pronunciamiento acabado o detallado, sino más bien nosotros consideramos que esto es parcial y en ese sentido nosotros esperamos que también el Gobierno de Chile tenga una postura en razón de lo que la constitución señala ser garante de la ciudadanía. Porque nosotros vemos que la cuenca del rio san Pedro en esta parte pre cordillerana ha sido fuertemente afectado con un terremoto y digamos más allá de la explicación técnica que ustedes den nosotros seguimos con una tremenda incertidumbre y esperamos que el Gobierno sea totalmente imparcial y garante y así como el gobierno de la presidenta Bachelet lo fue con otro proyecto que se lo envió al consejo de ministros nosotros esperamos que también ellos puedan tener una postura tan estricta y tan apegada a lo técnico para poder zanjar una situación que hoy día preocupa.

Sr. Gazzolo: las consultas tan totalmente claras y en primer lugar es entendible la posición del concejo como de la ciudadanía, de su preocupación ya que un proyecto de esta envergadura y sabemos que esto se detiene por un problema de carácter geológico y es natural que la gente se preocupe, por eso la empresa detuvo las obras pudiendo haberlas continuado, por eso se estuvo tres años estudiándolas para llegar a confirmar la factibilidad técnica y de seguridad del proyecto. Por lo tanto se ha iniciado tempranamente este proceso de explicarle a la gente porque se detuvo, que se encontró y como se le piensa dar solución, eso como primer punto aclararlo. Y respecto al tema de los elementos pesado y eventualmente radiactivos como se menciono en algún minuto, todo eso fue tratado en el estudio impacto ambiental anterior y respecto de eso no hay ninguna modificación porque el proyecto no cambia en nada respecto a su condición del embalse no interviene en la zona donde supuestamente estaban esos materiales y eso también fue preguntado en el anterior estudio de impacto ambiental por la ciudadanía, fue respondido por la empresa a satisfacción de las autoridades ambientales. En esa materia no hay ninguna variación no hay problemas detectados por parte de la empresa y tampoco por parte de organismos públicos. Respecto de Sernageomin y visto el problema que se encontró es el servicio clave en la evaluación próxima que se va a realizar, de hecho la empresa ha estado en contacto con Sernageomin y ahora que ya están terminados los estudios técnicos poder entrar y explicarles a ellos primero para que puedan enviar una contraparte técnica porque en esto no es mucha la gente que entiende, Colbún como empresa no puede hacer más que cumplir la ley y por lo tanto entregar la mayor cantidad de información posible, cosa que la evaluación desde el punto de vista técnico de los servicios especializados en este caso sernageomin sea ñip mas acuciosa y acabada posible para que le de seguridad a la gente, porque aquí la empresa le puede dar seguridad a la gente pero hasta el nivel que puede dar seguridad a la gente, el estado tiene otro rol distinto al de la empresa que también es darle seguridad a la gente a través de un proceso serio y exhaustivo de la revisión de los antecedentes que la empresa le va a presentar y eso seda en el marco del proceso de evaluación ambiental que se va a llevar a cabo probablemente en el año 2015 una vez que se entreguen los antecedentes, pero nosotros no nos podemos comprometer por la actitud que va tomar el Gobierno respecto de estas adecuaciones.

Sr. Camus: yo quisiera agregar algo más, que hace tres semanas tuvimos una reunión con Sernageomin, con la directora de geología, porque tiene dos rangos una de minería

y geología y otras personas que son de su equipo de trabajo, ella fue bastante taxativa y nos dijo que no tiene ningún problema en analizar o reunirse para recibir información, sin embargo dijo yo no puedo hacerlo fuera del sistema oficial, no puedo recibirles documentos extra oficialmente, entonces sin duda esto me va a llegar cuando ustedes ingresen el documento al sistema de evaluación y si existe algún procedimiento para que partamos revisando desde ya no hay ningún problema, pero yo tengo que atenerme estrictamente al reglamento. Esa fue su respuesta.

Concejal Muñoz: desde mi punto de vista ciudadano, me queda una duda, si el estudio se hizo posteriormente a la paralización de la represa obedeció al trabajo mismo, y la solución que ustedes detectan o están pidiendo solucionar en el sentido de las grietas y los deslizamiento de tierra interviniendo de nuevo para solucionar las fallas encontradas el cual va a tener que hacer otro movimiento, y esto va a estudio de impacto ambiental porque la intervención va a ser mayor, entonces qué nos da seguridad de que estos trabajos de mitigación o reparación desde las fallas que ya existen no aparezcan nuevas fallas dada la magnitud de la intervención en la ladera izquierda.

Sr. Camus: Es difícil que descubramos algo nuevo, tenemos más de ocho mil metros de sondaje, hay 105 sondajes, es algo absolutamente fuera de lo normal, para un proyecto de estas características, y es precisamente porque no queremos que se nos vuelva a producir una situación que nos sorprenda, está investigado en bastante detalle hay instrumentación colocada, 28 inclinómetros instalados 37..., y estamos midiendo desde el año 2011, con esa cantidad de información no creo que vaya a suceder creo que es algo improbable.

Sr. Gazzolo: cuando hablamos de movimiento estamos hablando de milímetros son cosas prácticamente imperceptibles para el ojo humano, para el instrumento que es de alta precisión no.

Concejal Muñoz: si puede ser, pero a la hora de construir algo un milímetro que se corra o que le quite determina al final abarcando una cantidad de metros más.

Concejal Moya: Yo no sé si alguien de la comunidad, entiendo que va a haber tiempo para socializar, yo quisiera que de manera organizada porque por cierto hay una inquietud acá y a lo mejor Jorge Matamala en representación de los vecinos le demos la palabra una vez termine la intervención de los concejales, para también tener una contraparte.

Concejal Silva: bueno ustedes ya me conocen soy el hombre opositor a la represa desde cuando partió el año 2008, yo he seguido todo el proceso, aquí tengo dos carpetas con información en torno al tema y mi primera pregunta es; las prospecciones que ustedes han hecho cuantas han sido?

Sr. Camus: son de 105

Concejal Silva: exacto, pero ustedes pidieron para 26 a 27, porque aquí tengo un documento que lo dice

Sr. Camus: es que nosotros después volvimos a pedir ampliación de ese permiso

Concejal Silva: ahora mi pregunta es por qué ustedes están haciendo más prospecciones, si ya tenían permisos para hacer máximo 27, es porque tiene dudas, seamos sinceros, admítanlo.

Sr. Camus: no ya no tenemos dudas, porque las dudas se cubrieron con los sondajes que se han hecho.

Concejal Silva: dejo la inquietud en eso. Ahora van a drenar el cerro, eso fue lo que usted manifestó recién, sacar el agua.

Sr. Camus: vamos a retirar el agua que está en exceso que llega a la zona.

Concejal Silva: y que pasa con el agua que son napas que van de otros lugares, se va a quitar toda el agua del sector

Sr. Camus: no, no es así....

Concejal Silva: las aguas corren

Sr. Camus: pero me deja hablar

Concejal Moya: Colega, puede hacer todas las preguntas que quiera pero hagámoslo ordenado, porque nos alteramos yo estoy presidiendo y quiero pedirles eso.

Sr. Camus: la galería está en la cota aproximadamente 102, el cerro llega arriba a 450 y tiene una pendiente, pero esta galería se mete en el cerro, por lo tanto no drena el agua superficial, lo que drena es el agua que está al nivel de la zona donde hay problemas en la roca.

Concejal Silva: tercera pregunta quien hizo el diseño de ingeniería del proyecto de Colbún.

Sr. Camus: el diseño original dice usted? Fue la empresa ARCABIS, posteriormente participo otra empresa que se llama INQUETEX es una empresa colombiana.

Concejal Silva: y Le...,

Sr. Camus: esa no ha participado

Concejal Silva: yo tenía entendido que si y que es la misma que hizo el diseño de Rio cuervos en Aysén y esa fue rechazada por fallas geológicas

Sr. Camus: acá no ha participado .

Concejal Silva: bueno yo tengo hartos que decir, cuando los seremis aprobaron esto hubo muchas irregularidades por lo que hemos estudiado, aquí tengo la aprobación de una votación que fue de 16 votos a favor, donde tengo que destacar y que la comunidad lo sepa el Sr. Ítalo Martínez fue la persona que negó el voto y la otra persona fue el jefe del MOP de ese tiempo y también tuvimos bastante rato conversando con los senadores para detener todo esto y el 29 de noviembre del 2010 se envió al Servicio Nacional de evaluación Ambiental una carta diciendo de que se postergaba el inicio de las obras civiles.

Sr. Infante: ese documento dice que se postergaban las obras principales, hay una diferencia entre obras y obras principales, esta detallado en el informe de impacto ambiental, porque si no hubiera sido así el Servicio de impacto ambiental no lo habría aprobado.

Concejal Silva: Claro, pero el Sr. Enrique Donoso dijo que se habían encontrado fallas geológicas al igual que don Carlos Avogabil, Gerente de asuntos corporativos de Colbún dice textual "donde se ubicará la represa es un lugar de gran complejidad, ya que presenta un quiebre de rocas y fallas", y eso lo dice gente de ustedes mismos.

Sr. Gazzolo: y ahora lo estamos confirmando aquí

Concejal Silva: y los propios ingenieros que trabajaron en las obras señalaron que la zona es inestable entonces eso es lo que a nosotros nos preocupa. el Río San Pedro lo conocemos todos y lo queremos, también el alcalde a dicho queremos que Los Lagos sea una comuna turística y una represa yo creo que no nos hace nada de bien al turismo, entonces preocupa la situación y la gente está muy preocupada. pero yo quisiera dejar al Sr. Matamala para que hable en representación de la comunidad.

Concejal Moya: Concejal me deja conducir la reunión, el concejal Espinoza pidió la palabra

Concejal Espinoza: la verdad que yo soy más práctico, podemos estar horas y horas y mi pregunta es bien simple. Si el organismo pertinente de impacto ambiental autorizan esta nueva modificación ustedes están en libertad de construir.

Sr. Camus: por supuesto que sí, porque se presenta el estudio de impacto ambiental para que la autoridad ambiental autorice el reinicio de las obras en la forma en que se van a presentar estas modificaciones.

Concejal Moya: Con autorización del Concejo damos la palabra a don Jorge Matamala vecino de la comuna, si es posible acérquese al micrófono, para que quede registro de su intervención.

Sr. Matamala: buenos días mi nombre es Jorge Matamala, soy electricista de profesión, ciudadano Laguino es así como yo me puedo presentar. me permitiría saber que profesión tiene usted señor. (se dirige al Sr. Camus).

Sr. Camus: soy ingeniero Civil.

Sr. Matamala: voy a hacerle algunas preguntas señor y sería muy bueno que nos las conteste a nosotros. ¿Usted estaba en el primer proyecto?

Sr. Camus: no.

Sr. Matamala: cuándo llegó usted al proyecto?

Sr. Camus: en el año 2010

Sr. Matamala: y cuando fue que se paralizaron las faenas?

Sr. Camus: Se paralizó a comienzo del 2011

Sr. Matamala: y usted supo porque se paralizaron las faenas?

Sr. Camus: si

Sr. Matamala: y cuál fue el motivo

Sr. Camus: la aparición de situaciones que no estaban previstas en el proyecto, grietas en la ladera norte y también el deslizamiento de algunos suelos en la zona de obras en la ribera sur.

Concejal Moya: Don Jorge no me parece

Sr. Pio Infante, señala que esta es una presentación y no ocasión de un interrogatorio personal a un profesional

Sr. Matamala: estas son respuestas que a nosotros nos van a ayudar mucho a alimentar nuestra posición con respecto a una empresa que ha fracasado. La empresa Colbún fracasa en su intento de establecer la construcción de una infraestructura de gran envergadura sobre la cuenca hidrográfica del río San Pedro, entonces ellos fracasaron.

Concejal Moya: don Jorge, pero es importante mantener la compostura por un tema de respeto de forma, de no hacer un interrogatorio y hacer todas sus preguntas pero no como interrogatorio

Sr. Matamala: no a una sola persona

Concejal Moya: se trata de aclarar dudas me refiero a que sea un acosa más general, la verdad es que no queremos que se acote a él (se refiere al Sr. Camus), de la forma en que está haciéndolo

Sr. Matamala: con el Sr. Amenábar también ocurrió lo mismo, en la reunión pasada el también eludió muchas preguntas que también eran necesarias para la comunidad y yo estoy hablando como habitante de la comunidad, como ciudadano que ha sufrido por tener el río represado, con su posterior evacuación trágica durante el año 1960. entonces hablo como un ciudadano que ya paso por todo esta situación.

Secretaria municipal: Disculpe, Sr. Presidente, como secretaria del Concejo debo señalar que el Concejo le dio la palabra al Sr. Matamala para que dé a conocer su postura respecto de este proyecto que no necesariamente debe ser de aceptación, bien puede discrepar, pero esta no es la instancia para hacer una interpelación a un expositor, además ya lo consulto el Sr. alcalde y los Sres. de Colbún señalan que luego viene una etapa de participación ciudadana.

Concejal Moya: Ese es el punto Sr. Matamala, está bien que usted quiera decir lo que piensa pero aquí todos merecemos respeto y esto no puede ser un interrogatorio. Puede proseguir y terminar su idea.

Sr. Matamala: Disculpen no lo sabía, pero también quería contarle que el río San Pedro es de carácter fluvial, ... y glacial para que ustedes agreguen a sus conocimientos lo que crece el río San Pedro y como se alimentan estas tres alternativas y la pudimos ver brevemente la semana recién pasada donde ocurrió un tercio porque el agua que cae en el año ahora cayó en 10 días, por lo tanto los elementos técnicos de una represa de esas características para podrán soportar todo ese aluvión que se provoca de agua, es imposible de establecer en una zona que es precordillerana, la represa San Pedro va a ser puesta en algo que es precordillerano lo que no es roca viva y por lo tanto es muy difícil poder levantar un proyecto ahí y ya lo han sufrido ustedes porque la represa debió haber estado inaugurada, por lo tanto nuevamente nos vamos a poner a jugar como los niños en la playita, que recortémosle un poquito o allá, cuando en realidad sabemos

que no es un terreno sólido y quedo demostrado por el fluido geológico que se ha habilitado para una construcción de gran envergadura no tan solo para el lago Riñihue, recordemos que esto es una olla y por ser pre cordillera hay mucha filtración de agua la cual es imposible detener con un muro parado en una zona que es móvil, porque si bien es cierto la falla esta fija, pero las placas están en una zona de colisión, ahí están móviles y activas.

Sr. Alcalde retoma la presidencia del Concejo

Sr. Alcalde: señores concejales yo creo que ya estamos en la hora, porque ahora tenemos una ceremonia en el salón auditorium.

Sr. Infante: quisiera hacer una invitación a la comunidad, porque claramente el tiempo aquí es insuficiente para poder dar todas las explicaciones, aquellas organizaciones que deseen que vayamos a hacer una charla para que se informen más del proyecto, así que ustedes nos avisan y nosotros vamos encantados para que ahí tengamos la oportunidad de discutir mas largamente estos aspectos técnicos y otros aspectos que entendemos a ustedes le preocupan y estamos en disposición de dar la mayor cantidad de respuestas que sea posible dar tranquilidad a la comunidad. agradecemos al Sr. Alcalde y Concejo la oportunidad de hacer esta presentación.

Sr. Alcalde: bien señores se agradece su presentación a este concejo, para conocer la presentación que ustedes van a realizar al sistema de impacto ambiental y ponerse de acuerdo con el resto de la ciudadanía con el fin de que ellos también conozcan el proyecto.

Concejal Retamal: agregar solamente que la preocupación nace de la ciudadanía y de nosotros mismos una última acotación que se traduce en algo que también mencionaba el Concejal Muñoz y que se refiere a lo que ya paso a lo que vivimos en el tema de estudio de impacto ambiental de hecho yo participe en la coordinadora rio San Pedro y claro como mencionaba el Concejal Silva, el concejo se opuso al igual que la ciudadanía y es una postura que igual tengo, pero nosotros recuerdo que en el salón auditorium frente a todas estas preguntas e inquietudes que nosotros planteamos a los expertos ellos nos aseguraban que no iban a haber problemas porque habían muchos estudios, de la U. de Concepción y otros, entonces encontramos con esto nos sigue dejando en alerta y esa es nuestra gran preocupación para que igual lo tengan claro y obviamente a mí la verdad la seguridad aun así con los mismos estudios me cuesta tenerla frente a esta nueva situación.

Sr. Gazzolo: la preocupación es razonable, nosotros vamos a hacer todos los esfuerzo a para entregar toda la información si bien es cierto esta es bastante técnica vamos a tratar de simplificar más la información para poder darla a conocer y estamos disponibles para traer a los expertos que se requieran tanto locales como internacionales que participan disponible a dejar también la presentación pero que se entienda aquí comienza un proceso largo no queremos tomar atajos queremos transparentar toda la información que tenemos responder todas las consultas, entendemos que van a haber dudas y después de eso entrar en un proceso más institucionalizado y presentar al sistema de impacto ambiental.

Sr. Alcalde: bueno ustedes tienen que entender las dudas que tiene la ciudadanía, porque si la vez anterior se nos habló que era perfecto el proyecto y que no iba a haber ningún problema y después se detiene el proyecto porque aparecen problemas, entonces con mayor razón hay que entender a la gente, son dudas realmente atendibles
Concejal Silva: En qué posición esta Valdivia, a dicho algo Valdivia

Sr. Infante: quienes serian Valdivia en este caso

Concejal Silva: la autoridad, porque si es por impacto a ellos también les afecta

Sr. infante: nosotros iniciamos este proceso de socialización en las comunas donde se emplaza el proyecto, es decir Los Lagos básicamente y Panguipulli, vamos a hacer reuniones como estas también en Valdivia para que la gente de Valdivia pueda opinar

respecto de estas adecuaciones al proyecto. acabamos de iniciar este proceso de socialización

Concejal Silva: pero el anterior se expuso en Valdivia

Sr. infante: por supuesto se hizo en Valdivia hubo gente en contra gente a favor, ustedes conocen como fue el proceso

Concejal Espinoza: solo para dejar claramente establecido yo llegue a esta administración cuando ya había un acuerdo firmado y fui uno de los que empecé a insistir que se cumpliera con las compensaciones, pero si hoy día pudiera yo votar diría que no de hecho el lobby que voy a intentar hacer lo voy a hacer por fuera porque estoy en contra de este proyecto, uno por la demora ya que este proyecto se ha tardado mucho y no han cumplido tampoco con el puente, entonces si yo puedo hacer algo para que ustedes no sigan lo voy hacer, eso quería decir que lo tengan presente yo ahora no estoy de acuerdo con ustedes.

Sr. Alcalde: yo quiero informar a la gente sobre el tema del puente, cuales son las razones por la cual el puente no se está construyendo, aquí hubo una solicitud del alcalde anterior al Consejo de Monumentos Nacionales la declaración de zona típica del puente de fierro y de la torre de agua, por lo tanto hoy día cualquier intervención que se quiera hacer ahí hay que tener la autorización de monumentos nacionales, entonces es esa la razón que este proyecto no se ha podido hacer entrega del terreno para la construcción de este puente, el tema es complicado porque monumentos nacionales tampoco es muy accesible

Sr. Camus: muchas gracias a ustedes por escucharnos y darnos un espacio en el Concejo Municipal.

5.- VARIOS.

5.1 Concejal Moya: yo quería alguna información sobre la oficina de paisaje de conservación, y de la partida de Natalia Campos algo mas oficial que nos pudiera informar y consultarle a la vez quien quedaría o que se vislumbra para ese cargo.

Sr. Alcalde: bueno la señorita Natalia Campos se fue por razones laborales al Gobierno Regional en Valdivia, me parece que está en la División de Planificación. Y en el Depto. De paisaje de conservación tenemos visto a alguien, pero no hemos concretado nada todavía.

Concejal Moya: pero eso se va a resolver a través de concurso, debería ser así

Sr. Alcalde: nosotros con el administrador Municipal vamos a ver cómo resolvemos esto y se lo informaremos.

5.2 Concejal Moya: lo otro es solicitar información formal a Vialidad, a través del Municipio de que tipo de contratos se vienen para mejoras la ruta 145, porque quienes circulan están reclamando, es el trayecto Huidf y Riñihue. La verdad es una calamidad y lo que quiero evitar es que llegue nuevamente el verano y tengamos muchos malos comentarios.

Concejal Silva: yo estuve el otro día en vialidad e hice esa consulta y están en licitación.

Concejal Moya: pero está bien concejal, pero a mí me gustaría parar con esto que es el parece que en noviembre, yo tambien e llamado y no me han dado y quiero ocupar la institucionalidad municipal y que el municipio consulte para cuando

Sr. Alcalde: le vamos a pedir a don Oscar, por intermedio del depto. De obras pida este informe a Vialidad.

5.3 Concejal Retamal: bueno nosotros tuvimos reunión de comisión de cultura, el día 29 de julio la Tabla Funcionamiento de sede cultural e iniciativas de Cultura, asistieron los Concejales Pedro Muñoz y Hugo Silva, Secretaria Municipal (S) Sra. Veruska Ivanoff invitados Sr. Ricardo Nuñez, Sr. Agustín Peña, Sr. Alex Castillo y Sr. Javier Santibáñez.

Más que nada quiero dar a conocer el informe de la reunión de Comisión de Cultura: Se nos informó que la Sede Cultural ya está en manos del Municipio, fue entregada, se nos plantearon algunas necesidades de la Unidad que es contar con una amplificación propia de la unidad y que tenga una calidad mucho mejor, para poder amplificar los eventos más grande y poder presentarlo en el presupuesto Municipal. El otro punto es respecto a una subvención para el grupo magisterio, el Administrador Municipal nos señaló que una de las vías para poder ayudar a la agrupación ya que perdió la postulación a un proyecto del 2% que era para financiar el encuentro folclórico, lo que ellos hicieron fue acudir a la subvención municipal, pero se le tendría que haber dado una subvención extraordinaria, porque si fuera así se tendría que hacerse con todas las agrupaciones, entonces lo que se pensó hacer es un programa municipal ya que este es un encuentro que se ha hecho muchas veces este sería el N° 29, se trata de un acto cultural que ya es parte de nuestra cultura y por ello se hizo este programa y entiendo que el Sr. Administrador está coordinando todo esto con el conjunto folclórico.

Sr. Santibáñez (Administrador Municipal): efectivamente se le hizo una propuesta al conjunto folclórico, en relación a los fondos que ellos necesitaban era para cubrir gastos de amplificación la contratación y el traslado de un conjunto folclórico entonces ellos solicitaron una subvención de \$1.000.000 de pesos y en vista que el Alcalde reviso esto el quedo muy llano y me instruyo tratar de ayudarlos, pero no por la vía de subvenciones, hay que tener en cuenta que hay otras 8 agrupaciones que no fueron favorecida por el 2% y en eso tenemos que ser bien responsables, porque si le diéramos una subvención extra ordinaria a ellos tendríamos que darle a todos los demás y lo que paso con conjunto folclórico no se sabe si fue problema de formulación, entonces no sabemos porque no quedaron en el proyecto, en vista de eso el alcalde dijo que se financie con fondos del Municipios, y por eso se creó el programa apoyo al encuentro folclórico N° 29 en el cual se realiza la contratación de amplificación del evento, contratación y transporte de un grupo, unos fondos para afiches. Ahora el conjunto le agradece al Sr. Alcalde por todo su apoyo y yo les voy a enviar a sus correos el programa para que ustedes lo conozcan y presentarlo el lunes para que se pueda aprobar.

Sr. Alcalde: lo que pasa que en cultura son muchas las postulaciones y uno cuando postula con su proyecto no puede tener ninguna seguridad si su proyecto va a ser acogido y por eso se realizó este programa.

Concejal Refamal: y se agradece mucho por apoyar estos proyectos de cultura. Ahora el otro punto que se trato es programar una reunión de cultura junto al DAEM, esto es para empezar a ligar la cultura con la educación.

Sr. Alcalde: Bueno sería porque se hizo mucho inca pié cuando se aprobó el PADEM de sacarle mayor funcionamiento a la cultura con los estudiantes.

Gracias por el Informe de la Comisión de Cultura.

5.4 Concejal Moya: ahora que estamos hablando de comisión se me había olvidado agregar un punto, hace unos días atrás citamos a reunión de Comisión, pero no llegaron todas las personas que se habían citado, por lo tanto, ahora queremos solicitar para este martes 19 de agosto a las 16:00 hrs una nueva reunión de comisión de salud.

55. Concejal Silva: lo primero es para que quede en acta recibí la respuesta de la carta que le envié al director de salud.

Y lo otro es que vengo llegando de concepción donde asistí a un seminario de medio ambiente y residuos sólidos, lo que yo quiero plantear al director de obras y al Administrador Municipal, si es posible se busque un documento que determina el cierre del vertedero que está en el sector de Pancul o Tomen en este caso, porque es importante saber si ha sido tratado realmente o fue un cierre que solo lo taparon, es que la forestal Arauco está reclamando por la contaminación del agua en el sector y también

los vecinos tienen varias quejas, entonces sería bueno que el documento este a mano aunque eso fue hace bastante tiempo como 10 años atrás.

Sr. Alcalde: desconozco si hay algún certificado sanitario de cuando se cerró ese vertedero.

5.6 Concejal Espinoza: son varios los temas que tengo, el primero; comentar el acuerdo que tomamos para comprar el terreno el Trébol, donde me lleve una sorpresa fue cuando se nos señaló en esa instancia que si no se construía esa estación de transferencia la Municipalidad tenía que compensar esos dineros invertidos, esa situación aquí en concejo nunca se nos planteó.

5.7 Concejal Espinoza: ya que se va a pedir que se arregle el camino Antilhue, Riñihue, me gustaría que se viera el camino Santa Rita - Pucara porque varias personas se me han acercado reclamando por el camino.

5.8 Concejal Espinoza: Ver si existe la posibilidad de realizar aquí en Los Lagos la Feria Artesanal de la Cerveza, donde podrían estar muchos expositores de aquí de Los Lagos y el municipio solamente tendría que ver la posibilidad de arrendar un local y otorgar el permiso pertinente y tal vez ayudar un poco en la organización, todo lo demás lo pone esta agrupación de cerveceros.

Sr. Alcalde: yo creo que está súper bien como actividad para el verano, es una muy buena idea. El otro día tuve una reunión con los Frambuceros donde ellos vienen a proponer hacer una actividad en verano y a cambio de nada entonces eso yo lo encuentro súper bueno.

Concejal Espinoza: en esas ferias hasta pueden instalarse stand donde puede venderse artesanía.

5.9 Concejal Espinoza: También contarles y como ya todos saben participe de un curso en Antofagasta y traigo una buena oferta, el Sr. Alberto Estenen es un instructor de montaña recreacional y deportiva y yo les conté que somos parte del Mocho Choshuenco y se interesó señalando que él puede hacer los contactos con inversores franceses que andan buscando donde hacer pistas recreativas, invertir en la comuna con un hotel y todo ese tipos de cosas y don Alberto dijo que si al concejo le interesa él podría venir a hacer una charla para que nos interioricemos más en el tema.

5.10 Concejal Espinoza: Tengo el ofrecimiento de don William Ibarra de la asociación chilena de municipalidades que nos podría venir a colaborar en enseñarnos respecto del ahorro de agua y eso es para todos los establecimientos Municipales.

Sr. Alcalde: están muy buenos los temas que propone Concejal y sobre todo el del Mocho Choshuenco, tenemos que conversarlo.

5.11 Sr. Balocchi (Director de Obras): primero quiero contarles del camino a Riñihue eso está en licitación, se demora más o menos un mes la licitación, el periodo de adjudicación es más o menos de un mes y lo que desconozco en estos momentos si esta afecta a Contraloría porque si esta se va a toma de razones en un mes más, así que en todos los casos en cualquiera de los panoramas sería antes del periodo de verano el inicio de la obra de arreglo del camino.

5.12 Sr. Balocchi (Director de Obras): Este es un tema que surgió, por eso no viene en tabla, se trata del Puente Mecano y se nos solicita un acuerdo de Concejo para poder tasar los terrenos donde se instalara el puente, esto es una tasación comercial es para solucionar el tema de los accesos, porque la recomendación técnica de Vialidad esta donde los accesos son privados.

Sr. Alcalde: pero eso de tasar tiene un costo?

Sr. Balocchi: si tiene un costo.

Concejal Retamal: pero van a tasar porque van a comprar?

Sr. Balocchi: para cualquier tipo de ofrecimiento o calificación respecto a lo que se va a hacer necesitamos saber el precio comercial del terreno y evidentemente se podría dejar en manos del SERVIU, pero si la municipalidad es el principal interesado en solucionar el problema nosotros deberíamos contar con esos insumos para acelerar el proceso.

Concejal Espinoza: pero tengo entendido que de un lugar ya está cedido, solo faltaría un solo lado que es el de acá.

Sr. Balocchi: lo cierto es que cualquiera sea la modalidad debe haber una tasación de los terrenos y para eso necesitamos el acuerdo de Concejo obviamente que los informes se los hare llegar cuando los tengamos

Sr. Alcalde: se somete a votación

Concejal Moya: Aprueba.

Concejal Silva: Aprueba.

Concejal Retamal: Aprueba.

Concejal Muñoz: Aprueba.

Concejal Espinoza: Aprueba.

Sr. Alcalde: Aprueba.

EN VOTACION UNANIME CON EL VOTO A FAVOR DEL ALCALDE DON SIMÓN MANSILLA ROA, Y CONCEJALES PRESENTES SRES. MIGUEL MOYA LÓPEZ, HUGO SILVA SÁNCHEZ, ALDO RETAMAL ARRIAGADA, PEDRO MUÑOZ ALVAREZ Y PATRICIO ESPINOZA OTEIZA, SE AUTORIZA CONTRATAR TASACION DE TERRENO ASOCIADO A LA SOLUCION DE ACCESO A PUENTE MECANO POR CALLE SAN MATIN Y CALLE QUINCHILCA. TERRENO ORIENTADO A PERMUTA.-

Secretaria municipal: la próxima sesión entonces queda para el día lunes 18 a las 15 hrs?

Sres. Concejales: correcto

Sr. Alcalde: se somete a votación el cambio de sesión para el día lunes 18 a las 15 hrs.

Concejal Moya: Aprueba.

Concejal Silva: Aprueba.

Concejal Retamal: Aprueba.

Concejal Muñoz: Aprueba.

Concejal Espinoza: Aprueba.

Sr. Alcalde: Aprueba.

EN VOTACIÓN UNÁNIME CON EL VOTO A FAVOR DEL ALCALDE DON SIMÓN MANSILLA ROA, Y CONCEJALES PRESENTES SRES. MIGUEL MOYA LÓPEZ, HUGO SILVA SÁNCHEZ, ALDO RETAMAL ARRIAGADA, PEDRO MUÑOZ ALVAREZ Y PATRICIO ESPINOZA OTEIZA, SE ACUERDA FIJAR PARA EL LUNES 18 DE AGOSTO SESIÓN ORDINARIA A LAS 15:00 HRS

Sr. Alcalde: Señores concejales en nombre de Dios, la Patria y la Región y nuestra Comuna, ponemos termino a la sesión ordinaria N°61 del honorable Concejo Municipal.

ACUERDOS:

ACUERDO N° 323: EN VOTACIÓN UNÁNIME CON EL VOTO A FAVOR DEL ALCALDE DON SIMÓN MANSILLA ROA, Y CONCEJALES PRESENTES SRES. MIGUEL MOYA LÓPEZ, HUGO SILVA SÁNCHEZ, ALDO RETAMAL ARRIAGADA, PEDRO MUÑOZ ALVAREZ Y PATRICIO ESPINOZA OTEIZA, SE APRUEBA OBRAS COMPLEMENTARIAS SEDE RAYUELA.

ACUERDO N° 324: EN VOTACIÓN UNÁNIME CON EL VOTO A FAVOR DEL ALCALDE DON SIMÓN MANSILLA ROA, Y CONCEJALES PRESENTES SRES. MIGUEL MOYA LÓPEZ, HUGO SILVA SÁNCHEZ, ALDO RETAMAL ARRIAGADA, PEDRO MUÑOZ ALVAREZ Y PATRICIO ESPINOZA OTEIZA, SE APRUEBA PROGRAMA SEMINARIO "ASOCIATIVIDAD: UN CAMINO

HACIA EL FORTALECIMIENTO DE LAS MUJERES DE NUESTRA COMUNA, PRESENTADO POR LA UNIDAD DE FOMENTO PRODUCTIVO Y PROGRAMA MUJER TRABAJADORA Y JEFAS DE HOGAR LOS LAGOS: SEGÚN EL SIGUIENTE DETALLE:

FICHA ACTIVIDADES Y PROGRAMAS			
Área	Fomento Productivo y Programa Mujer Trabajadora y Jefas de Hogar Los Lagos		
Nombre Programa	Seminario "ASOCIATIVIDAD: Un camino hacia el fortalecimiento de las mujeres de nuestra comuna"		
Fecha Inicio	Jueves 28 de agosto de 2014		
Fecha Termino	Jueves 28 de agosto de 2014		
PRESUPUESTO			
N°	Cuenta	Desglose	Monto
1	22.01.001	Alimentos y bebidas	\$300.000
2	22.03.003	Recarga de gas 15 kg.	\$20.000
TOTAL PROGRAMA			\$320.000

ACUERDO N° 325: EN VOTACIÓN UNÁNIME CON EL VOTO A FAVOR DEL ALCALDE DON SIMÓN MANSILLA ROA, Y CONCEJALES PRESENTES SRES. MIGUEL MOYA LÓPEZ, HUGO SILVA SÁNCHEZ, ALDO RETAMAL ARRIAGADA, PEDRO MUÑOZ ALVAREZ Y PATRICIO ESPINOZA OTEIZA, SE APRUEBA PROGRAMA

FICHA ACTIVIDADES Y PROGRAMAS			
AREA	UNIDAD DE CULTURA		
NOMBRE PROGRAMA	EXPOSICION FOTOGRAFICA DEL RALLY FOTOGRAFICO 2014		
FECHA INICIO	AGOSTO 2014		
FECHA TERMINO	AGOSTO 2014		
PRESUPUESTO			
N°	CUENTA	DESGLOSE	MONTO \$
1	Servicio de Impresión 22.07.002	4 fotos tamaño 90x120 cms., en pai de 2mm a todo color + perforación para colgar	145.180
2	Servicio de Impresión 22.07.002	17 fotos tamaño 50x70 cms., en pai de 2mm a todo color + perforación para colgar	195.160
3	Servicio de Impresión 22.07.002	1 Pendón Roller tamaño 2.00x90 cms., en papel sintético a todo color con atril metálico y bolso de guardado	73.780
4	Otros Servicios 22.07.999	Diseño en Imprenta	46.410
5	Alimentos y bebidas para personas 22.01.001	Cóctel de la actividad 100 personas aprox.	238.000
TOTAL PROGRAMA			698.530

ACUERDO N° 326: EN VOTACIÓN UNÁNIME CON EL VOTO A FAVOR DEL ALCALDE DON SIMÓN MANSILLA ROA, Y CONCEJALES PRESENTES SRES. MIGUEL MOYA LÓPEZ, HUGO SILVA SÁNCHEZ, ALDO RETAMAL ARRIAGADA, PEDRO MUÑOZ ALVAREZ Y PATRICIO

ESPINOZA OTEIZA, SE AUTORIZA CONTRATAR TASACION DE TERRENO ASOCIADO A LA SOLUCION DE ACCESO A PUENTE MECANO POR CALLE SAN MATIN Y CALLE QUINCHILCA. TERRENO ORIENTADO A PERMUTA.-

ACUERDO N° 327: EN VOTACIÓN UNÁNIME CON EL VOTO A FAVOR DEL ALCALDE DON SIMÓN MANSILLA ROA, Y CONCEJALES PRESENTES SRES. MIGUEL MOYA LÓPEZ, HUGO SILVA SÁNCHEZ, ALDO RETAMAL ARRIAGADA, PEDRO MUÑOZ ALVAREZ Y PATRICIO ESPINOZA OTEIZA, SE ACUERDA FIJAR PARA EL LUNES 18 DE AGOSTO SESIÓN ORDINARIA A LAS 15:00 HRS



[Handwritten signature]
MARIA SOLEDAD ESPINOZA MUNITA
SECRETARIA MUNICIPAL